

सामाजिक विज्ञान
समकालीन

भारत - 2

कक्षा 10 के लिए भूगोल
की पाठ्यपुस्तक

विषय-सूची

आमुख

iii

1. संसाधन एवं विकास
 2. वन एवं वन्य जीव संसाधन
 3. जल संसाधन
 4. कृषि
 5. खनिज तथा ऊर्जा संसाधन
 6. विनिर्माण उद्योग
 7. राष्ट्रीय अर्थव्यवस्था की जीवन रेखाएँ
- परिशिष्ट-क
- परिशिष्ट-ख
- परिशिष्ट-ग
- शब्दावली

1

16

25

36

53

69

87

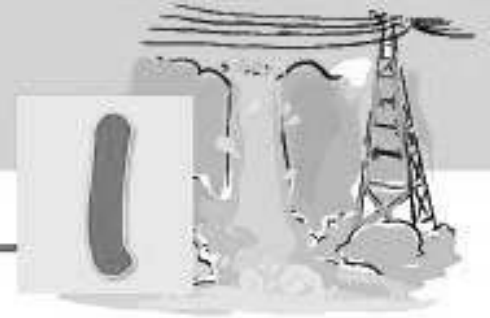
101

102

104

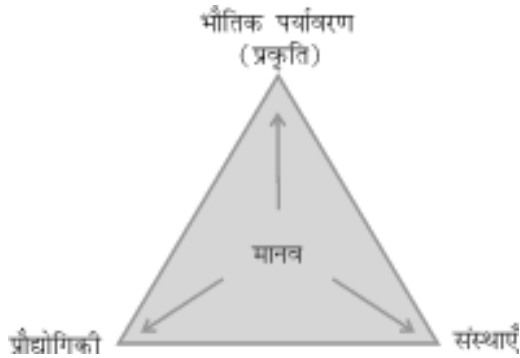
105

संसाधन एवं विकास



क्या आप उन वस्तुओं का नाम बता सकते हैं जो गाँवों और शहरों में हमारे जीवन को आराम पहुँचाते हैं? ऐसी वस्तुओं की एक सूची तैयार करें और इनको बनाने में प्रयोग होने वाले पदार्थों का नाम बताएँ।

हमारे पर्यावरण में उपलब्ध प्रत्येक वस्तु जो हमारी आवश्यकताओं को पूरा करने में प्रयुक्त की जा सकती है और जिसको बनाने के लिए प्रौद्योगिकी उपलब्ध है, जो आर्थिक रूप से संभाव्य और सांस्कृतिक रूप से मान्य है, एक 'संसाधन' है। हमारे पर्यावरण में उपलब्ध वस्तुओं

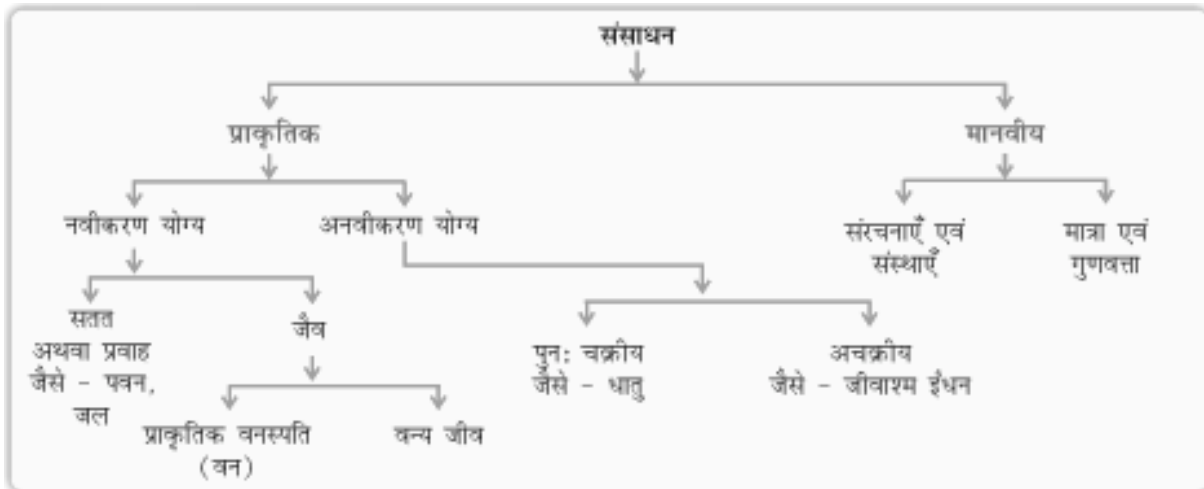


चित्र 1.1 – प्रकृति, प्रौद्योगिक और संस्थाओं के मध्य अंतर्संबंध

की रूपांतरण प्रक्रिया प्रकृति, प्रौद्योगिकी और संस्थाओं के परस्पर अंतर्संबंध में निहित है। मानव प्रौद्योगिकी द्वारा प्रकृति के साथ क्रिया करते हैं और अपने आर्थिक विकास की गति को तेज़ करने के लिए संस्थाओं का निर्माण करते हैं।

क्या आप भी अन्य बहुत से लोगों की तरह संसाधनों को प्राकृतिक उपहार समझते हैं? ऐसा नहीं है। संसाधन मानवीय क्रियाओं का परिणाम है। मानव स्वयं संसाधनों का महत्वपूर्ण हिस्सा हैं। वे पर्यावरण में पाए जाने वाले पदार्थों को संसाधनों में परिवर्तित करते हैं तथा उन्हें प्रयोग करते हैं। इन संसाधनों का वर्गीकरण निम्न प्रकार से किया जा सकता है।

- (क) उत्पत्ति के आधार पर – जैव और अजैव
- (ख) समाप्यता के आधार पर – नवीकरण योग्य और अनवीकरण योग्य
- (ग) स्वामित्व के आधार पर – व्यक्तिगत, सामुदायिक, राष्ट्रीय और अंतर्राष्ट्रीय
- (घ) विकास के स्तर के आधार पर – संभावी, विकसित भंडार और संचित कोष



चित्र 1.2 – संसाधनों का वर्गीकरण

क्रियाकलाप

प्रत्येक संवर्ग से कम से कम दो संसाधनों की पहचान करें।

संसाधनों के प्रकार

उत्पत्ति के आधार पर

जैव संसाधन – इन संसाधनों की प्राप्ति जीवमंडल से होती है और इनमें जीवन व्याप्त है, जैसे – मनुष्य, वनस्पतिजात, प्राणिजात, मत्स्य जीवन, पशुधन आदि।

अजैव संसाधन – वे सारे संसाधन जो निर्जीव वस्तुओं से बने हैं, अजैव संसाधन कहलाते हैं। उदाहरणार्थ, चट्टानें और धातुएँ।

समाप्यता के आधार पर

नवीकरण योग्य संसाधन – वे संसाधन जिन्हें भौतिक, रासायनिक या यांत्रिक प्रक्रियाओं द्वारा नवीकृत या पुनः उत्पन्न किया जा सकता है, उन्हें नवीकरण योग्य अथवा पुनः पूर्ति योग्य संसाधन कहा जाता है। उदाहरणार्थ, सौर तथा पवन ऊर्जा, जल, वन व वन्य जीवन। इन संसाधनों को सतत् अथवा प्रवाह संसाधनों में विभाजित किया गया है (चित्र 1.2)।

अनवीकरण योग्य संसाधन – इन संसाधनों का विकास एक लंबे भू-वैज्ञानिक अंतराल में होता है। खनिज और जीवाश्म ईंधन इस प्रकार के संसाधनों के उदाहरण हैं। इनके बनने में लाखों वर्ष लग जाते हैं। इनमें से कुछ संसाधन जैसे धातुएँ पुनः चक्रीय हैं और कुछ संसाधन जैसे जीवाश्म ईंधन अचक्रीय हैं व एक बार के प्रयोग के साथ ही खत्म हो जाते हैं।

स्वामित्व के आधार पर

व्यक्तिगत संसाधन – संसाधन निजी व्यक्तियों के स्वामित्व में भी होते हैं। बहुत से किसानों के पास सरकार द्वारा आवंटित भूमि होती है जिसके बदले में वे सरकार को लगान चुकाते हैं। गाँव में बहुत से लोग भूमि के स्वामी भी होते हैं और बहुत से लोग भूमिहीन होते हैं। शहरों में लोग भूखंड, घरों व अन्य जायदाद के मालिक होते हैं। बाग, चारागाह, तालाब और कुओं का जल आदि संसाधनों के निजी स्वामित्व के कुछ उदाहरण हैं। अपने परिवार के संसाधनों की एक सूची तैयार कीजिए।

सामुदायिक स्वामित्व वाले संसाधन – ये संसाधन समुदाय के सभी सदस्यों को उपलब्ध होते हैं। गाँव की शामिलतात भूमि (चारण भूमि, श्मशान भूमि, तालाब इत्यादि) और नगरीय क्षेत्रों के सार्वजनिक पार्क, पिकनिक स्थल और खेल के मैदान, वहाँ रहने वाले सभी लोगों के लिए उपलब्ध हैं।

राष्ट्रीय संसाधन – तकनीकी तौर पर देश में पाये जाने वाले सारे संसाधन राष्ट्रीय हैं। देश की सरकार को कानूनी अधिकार है कि वह व्यक्तिगत संसाधनों को भी आम जनता के हित में अधिग्रहित कर सकती है। आपने देखा होगा कि सड़कें, नहरें और रेल लाइनें व्यक्तिगत स्वामित्व वाले खेतों में बनी हुई हैं। शहरी विकास प्राधिकरणों को सरकार ने भूमि अधिग्रहण का अधिकार दिया हुआ है। सारे खनिज पदार्थ, जल संसाधन, वन, वन्य जीवन, राजनीतिक सीमाओं के अंदर सारी भूमि और 12 समुद्री मील (19.2 किमी.) तक महासागरीय क्षेत्र (भू-भागीय समुद्र) व इसमें पाए जाने वाले संसाधन राष्ट्र की संपदा हैं।

अंतर्राष्ट्रीय संसाधन – कुछ अंतर्राष्ट्रीय संस्थाएँ संसाधनों को नियंत्रित करती हैं। तट रेखा से 200 किमी. की दूरी (अपवर्जक आर्थिक क्षेत्र) से परे खुले महासागरीय संसाधनों पर किसी देश का अधिकार नहीं है। इन संसाधनों को अंतर्राष्ट्रीय संस्थाओं की सहमति के बिना उपयोग नहीं किया जा सकता।

क्या आप जानते हैं?

क्या आप जानते हैं कि भारत के पास अपवर्जक आर्थिक क्षेत्र से दूर हिन्द महासागर की तलहटी से मैंगनीज ग्रंथियों का खनन करने का अधिकार है। कुछ अन्य अंतर्राष्ट्रीय संसाधनों की पहचान करें।

विकास के स्तर के आधार पर

संभावी संसाधन – यह वे संसाधन हैं जो किसी प्रदेश में विद्यमान होते हैं परंतु इनका उपयोग नहीं किया गया है। उदाहरण के तौर पर भारत के पश्चिमी भाग, विशेषकर राजस्थान और गुजरात में पवन और सौर ऊर्जा संसाधनों की अपार संभावना है, परंतु इनका सही ढंग से विकास नहीं हुआ है।



विकसित संसाधन – वे संसाधन जिनका सर्वेक्षण किया जा चुका है और उनके उपयोग की गुणवत्ता और मात्रा निर्धारित की जा चुकी है, विकसित संसाधन कहलाते हैं। संसाधनों का विकास प्रौद्योगिकी और उनकी संभाव्यता के स्तर पर निर्भर करता है।

भंडार – पर्यावरण में उपलब्ध वे पदार्थ जो मानव की आवश्यकताओं की पूर्ति कर सकते हैं परंतु उपयुक्त प्रौद्योगिकी के अभाव में उसकी पहुँच से बाहर हैं, भंडार में शामिल हैं। उदाहरण के लिए, जल दो ज्वलनशील गैसों, हाइड्रोजन और ऑक्सीजन का यौगिक है तथा यह ऊर्जा का मुख्य स्रोत बन सकता है। परंतु इस उद्देश्य से, इनका प्रयोग करने के लिए हमारे पास आवश्यक तकनीकी ज्ञान नहीं है।

संचित कोष – यह संसाधन भंडार का ही हिस्सा है, जिन्हें उपलब्ध तकनीकी ज्ञान की सहायता से प्रयोग में लाया जा सकता है, परंतु इनका उपयोग अभी आरंभ नहीं हुआ है। इनका उपयोग भविष्य में आवश्यकता पूर्ति के लिए किया जा सकता है। नदियों के जल को विद्युत पैदा करने में प्रयुक्त किया जा सकता है, परंतु वर्तमान समय में इसका उपयोग सीमित पैमाने पर ही हो रहा है। इस प्रकार बाँधों में जल, वन आदि संचित कोष हैं जिनका उपयोग भविष्य में किया जा सकता है।

क्रियाकलाप

अपने आसपास के क्षेत्र में पाए जाने वाले भंडार और संचित कोष संसाधनों की एक सूची तैयार कीजिए।

संसाधनों का विकास

संसाधन जिस प्रकार, मनुष्य के जीवन यापन के लिए अति आवश्यक हैं, उसी प्रकार जीवन की गुणवत्ता बनाए रखने के लिए भी महत्वपूर्ण हैं। ऐसा विश्वास किया जाता था कि संसाधन प्रकृति की देन है। परिणामस्वरूप, मानव ने इनका अंधाधुंध उपयोग किया है, जिससे निम्नलिखित मुख्य समस्याएँ पैदा हो गई हैं।

- कुछ व्यक्तियों के लालचवश संसाधनों का हास
- संसाधन समाज के कुछ ही लोगों के हाथ में आ गए हैं, जिससे समाज दो हिस्सों संसाधन संपन्न एवं संसाधनहीन अर्थात् अमीर और गरीब में बँट गया।

- संसाधनों के अंधाधुंध शोषण से वैश्विक पारिस्थितिकी संकट पैदा हो गया है जैसे भूमंडलीय तापन, ओजोन परत अवक्षय, पर्यावरण प्रदूषण और भूमि निम्नीकरण आदि हैं।

क्रियाकलाप

1. कल्पना करें कि तेल संसाधन खत्म होने पर इनका हमारी जीवन शैली पर क्या प्रभाव होगा?
2. घरेलू और कृषि संबंधित अपशिष्ट को पुनः चक्रण करने के बारे में लोगों के विचार जानने के लिए अपने मोहल्ले अथवा गाँव में एक सर्वेक्षण करें। लोगों से प्रश्न पूछें कि—
(अ) उनके द्वारा उपयोग में लाए जाने वाले संसाधनों के बारे में वे क्या सोचते हैं?
(ब) अपशिष्ट और उसके उपयोग के बारे में उनका क्या विचार है?
(स) अपने परिणामों का समुचित चित्र (collage) तैयार करें।

मानव जीवन की गुणवत्ता और विश्व शांति बनाए रखने के लिए संसाधनों का समाज में न्यायसंगत बँटवारा आवश्यक हो गया है। यदि कुछ ही व्यक्तियों तथा देशों द्वारा संसाधनों का वर्तमान दोहन जारी रहता है, तो हमारी पृथ्वी का भविष्य खतरे में पड़ सकता है।

इसलिए, हर तरह के जीवन का अस्तित्व बनाए रखने के लिए संसाधनों के उपयोग की योजना बनाना अति आवश्यक है। सतत् अस्तित्व सही अर्थ में सतत् पोषणीय विकास का ही एक हिस्सा है।

सतत् पोषणीय विकास

सतत् पोषणीय आर्थिक विकास का अर्थ है कि विकास पर्यावरण को बिना नुकसान पहुँचाए हो और वर्तमान विकास की प्रक्रिया भविष्य की पीढ़ियों की आवश्यकता की अवहेलना न करे।

रियो डी जेनेरो पृथ्वी सम्मेलन, 1992

जून, 1992 में 100 से भी अधिक राष्ट्राध्यक्ष ब्राजील के शहर रियो डी जेनेरो में प्रथम अंतर्राष्ट्रीय पृथ्वी सम्मेलन में एकत्रित हुए। सम्मेलन का आयोजन विश्व स्तर पर उभरते पर्यावरण संरक्षण और सामाजिक-आर्थिक विकास की समस्याओं का हल ढूँढ़ने के लिए किया गया था। इस



सम्मेलन में एकत्रित नेताओं ने भूमंडलीय जलवायु परिवर्तन और जैविक विविधता पर एक घोषणा पत्र पर हस्ताक्षर किया। रियो सम्मेलन में भूमंडलीय वन सिद्धांतों (Forest Principles) पर सहमति जताई और 21वीं शताब्दी में सतत् पोषणीय विकास के लिए एजेंडा 21 को स्वीकृति प्रदान की।

एजेंडा 21

यह एक घोषणा है जिसे 1992 में ब्राजील के शहर रियो डी जेनेरो में संयुक्त राष्ट्र पर्यावरण और विकास सम्मेलन (UNCED) के तत्वाधान में राष्ट्राध्यक्षों द्वारा स्वीकृत किया गया था। इसका उद्देश्य भूमंडलीय सतत् पोषणीय विकास हासिल करना है। यह एक कार्यसूची है जिसका उद्देश्य समान हितों, पारस्परिक आवश्यकताओं एवं सम्मिलित जिम्मेदारियों के अनुसार विश्व सहयोग के द्वारा पर्यावरणीय क्षति, गरीबी और रोगों से निपटना है। एजेंडा 21 का मुख्य उद्देश्य यह है कि प्रत्येक स्थानीय निकाय अपना स्थानीय एजेंडा 21 तैयार करे।

संसाधन नियोजन

संसाधनों के विवेकपूर्ण उपयोग के लिए नियोजन एक सर्वमान्य रणनीति है। इसलिए भारत जैसे देश में जहाँ संसाधनों की उपलब्धता में बहुत अधिक विविधता है, यह और भी महत्वपूर्ण है। यहाँ ऐसे प्रदेश भी हैं जहाँ एक तरह के संसाधनों की प्रचुरता है, परंतु दूसरे तरह के संसाधनों की कमी है। कुछ ऐसे प्रदेश भी हैं जो संसाधनों की उपलब्धता के संदर्भ में आत्मनिर्भर हैं और कुछ ऐसे भी प्रदेश हैं जहाँ महत्वपूर्ण संसाधनों की अत्यधिक कमी है। उदाहरणार्थ, झारखंड, मध्यप्रदेश और छत्तीसगढ़ आदि प्रांतों में खनिजों और कोयले के प्रचुर भंडार हैं। अरुणाचल प्रदेश में जल संसाधन प्रचुर मात्रा में पाए जाते हैं, परंतु मूल विकास की कमी है। राजस्थान में पवन और सौर ऊर्जा संसाधनों की बहुतायत है, लेकिन जल संसाधनों की कमी है। लद्दाख का शीत मरुस्थल देश के अन्य भागों से अलग-थलग पड़ता है। यह प्रदेश सांस्कृतिक विरासत का धनी है परंतु यहाँ जल, आधारभूत अवसंरचना तथा कुछ महत्वपूर्ण खनिजों की कमी है। इसलिए राष्ट्रीय, प्रांतीय, प्रादेशिक और स्थानीय स्तर पर संतुलित संसाधन नियोजन की आवश्यकता है।

क्रियाकलाप

अपने राज्य में पाए जाने वाले संसाधनों की सूची तैयार करें और जिन महत्वपूर्ण संसाधनों की आपके राज्य में कमी है, उनकी पहचान करें।

भारत में संसाधन नियोजन

संसाधन नियोजन एक जटिल प्रक्रिया है, जिसमें निम्नलिखित सोपान हैं – (क) देश के विभिन्न प्रदेशों में संसाधनों की पहचान कर उनकी तालिका बनाना। इस कार्य में क्षेत्रीय सर्वेक्षण, मानचित्र बनाना और संसाधनों का गुणात्मक एवं मात्रात्मक अनुमान लगाना व मापन करना है। (ख) संसाधन विकास योजनाएँ लागू करने के लिए उपयुक्त प्रौद्योगिकी, कौशल और संस्थागत नियोजन ढाँचा तैयार करना। (ग) संसाधन विकास योजनाओं और राष्ट्रीय विकास योजना में समन्वय स्थापित करना।

स्वाधीनता के बाद भारत में संसाधन नियोजन के उद्देश्य की पूर्ति के लिए प्रथम पंचवर्षीय योजना से ही प्रयास किए गए।

ज्ञात करो

समुदाय भागीदारी की सहायता से समुदाय / ग्राम पंचायत / वार्ड स्तरीय समुदायों द्वारा आपके आसपास के क्षेत्र में कौन से संसाधन विकसित किए जा रहे हैं?

किसी क्षेत्र के विकास के लिए संसाधनों की उपलब्धता एक आवश्यक शर्त है। परंतु प्रौद्योगिकी और संस्थाओं में तदनरूपी परिवर्तनों के अभाव में मात्र संसाधनों की उपलब्धता से ही विकास संभव नहीं है। देश में बहुत से क्षेत्र हैं जो संसाधन समृद्ध होते हुए भी आर्थिक रूप से पिछड़े प्रदेशों की गिनती में आते हैं। इसके विपरीत कुछ ऐसे प्रदेश भी हैं जो संसाधनों की कमी होते हुए भी आर्थिक रूप से विकसित हैं।

क्या आप संसाधन संपन्न परंतु आर्थिक रूप से पिछड़े और संसाधन विहीन परंतु आर्थिक रूप से विकसित प्रदेशों के नाम बता सकते हैं? ऐसी परिस्थिति होने के कारण बताएँ।

उपनिवेशन का इतिहास हमें बताता है कि उपनिवेशों में संसाधन संपन्न प्रदेश, विदेशी आक्रमणकारियों के

लिए मुख्य आकर्षण रहे हैं। उपनिवेशकारी देशों ने बेहतर प्रौद्योगिकी के सहारे उपनिवेशों के संसाधनों का शोषण किया तथा उन पर अपना आधिपत्य स्थापित किया। अतः संसाधन किसी प्रदेश के विकास में तभी योगदान दे सकते हैं, जब वहाँ उपयुक्त प्रौद्योगिकी विकास और संस्थागत परिवर्तन किए जाएँ। उपनिवेशन के विभिन्न चरणों में भारत ने इन सबका अनुभव किया है। अतः भारत में विकास सामान्यतः तथा संसाधन विकास लोगों के मुख्यतः संसाधनों की उपलब्धता पर ही आधारित नहीं था बल्कि इसमें प्रौद्योगिकी, मानव संसाधन की गुणवत्ता और ऐतिहासिक अनुभव का भी योगदान रहा है।

संसाधनों का संरक्षण – संसाधन किसी भी तरह के विकास में महत्वपूर्ण भूमिका निभाते हैं। परंतु संसाधनों का विवेकहीन उपभोग और अति उपयोग के कारण कई सामाजिक-आर्थिक और पर्यावरणीय समस्याएँ पैदा हो सकती हैं। इन समस्याओं से बचाव के लिए विभिन्न स्तरों पर संसाधनों का संरक्षण आवश्यक है। भूतकाल से ही संसाधनों का संरक्षण बहुत से नेताओं और चिंतकों के लिए चिंता का विषय रहा है। उदाहरणार्थ, गांधी जी ने संसाधनों के संरक्षण पर अपनी चिंता इन शब्दों में व्यक्त की है – हमारे पास हर व्यक्ति की आवश्यकता पूर्ति के लिए बहुत कुछ है, लेकिन किसी के लालच की संतुष्टि के लिए नहीं। अर्थात् हमारे पास पेट भरने के लिए बहुत है लेकिन पेटी भरने के लिए नहीं। उनके अनुसार विश्व स्तर पर संसाधन ह्रास के लिए लालची और स्वार्थी व्यक्ति तथा आधुनिक प्रौद्योगिकी की शोषणात्मक प्रवृत्ति जिम्मेदार है। वे अत्यधिक उत्पादन के विरुद्ध थे और इसके स्थान पर अधिक बड़े जनसमुदाय द्वारा उत्पादन के पक्षधर थे।

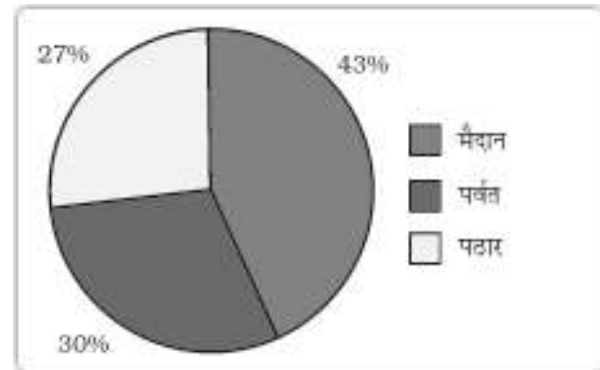
अंतर्राष्ट्रीय स्तर पर व्यवस्थित तरीके से संसाधन संरक्षण की वकालत 1968 में *क्लब ऑफ रोम* ने की। तत्पश्चात् 1974 में शुमेसर ने अपनी पुस्तक *स्माल इज ब्यूटीफुल* में इस विषय पर गांधी जी के दर्शन की एक बार फिर से पुनरावृत्ति की है। 1987 में ब्रुन्डलैंड आयोग रिपोर्ट द्वारा वैश्विक स्तर पर संसाधन संरक्षण में मूलाधार योगदान किया गया। इस रिपोर्ट ने सतत पोषणीय विकास (Sustainable Development) की संकल्पना प्रस्तुत की और संसाधन

संरक्षण की वकालत की। यह रिपोर्ट बाद में *हमारा साँझा भविष्य (Our Common Future)* शीर्षक से पुस्तक के रूप में प्रकाशित हुई। इस संदर्भ में एक और महत्वपूर्ण योगदान रियो डी जेनेरो, ब्राजील में 1992 में आयोजित पृथ्वी सम्मेलन द्वारा किया गया।

भू-संसाधन

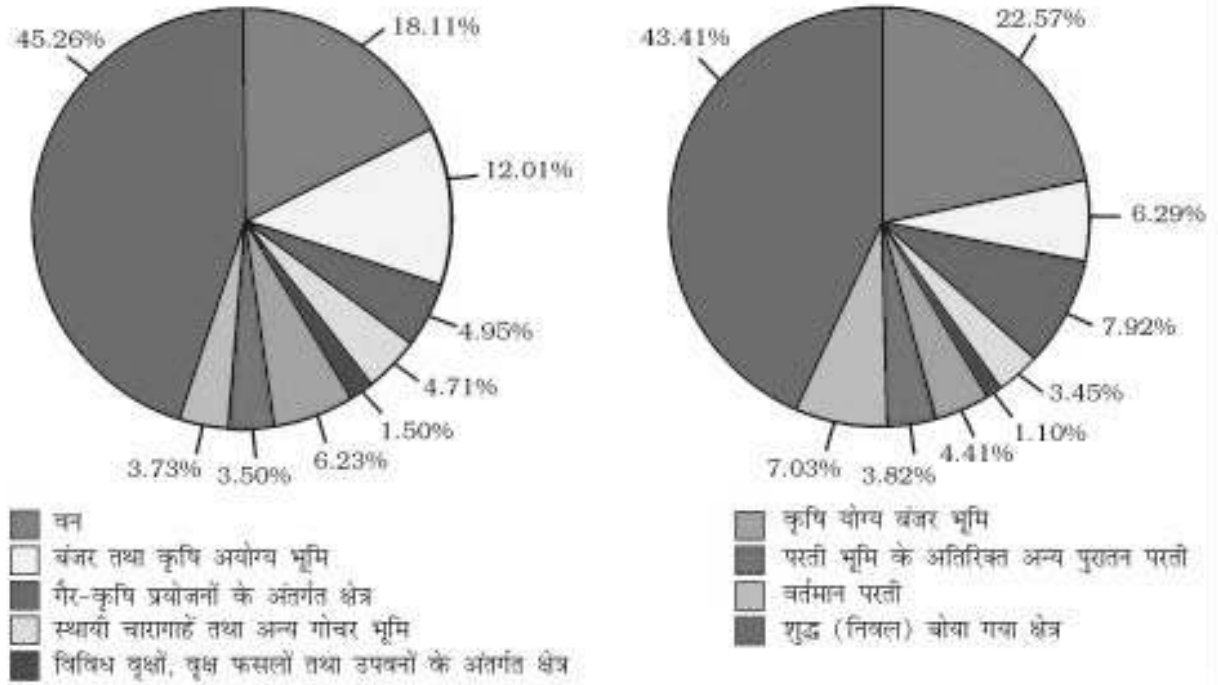
हम भूमि पर रहते हैं, इसी पर अनेकों आर्थिक क्रियाकलाप करते हैं और विभिन्न रूपों में इसका उपयोग करते हैं। अतः भूमि एक बहुत महत्वपूर्ण प्राकृतिक संसाधन है। प्राकृतिक वनस्पति, वन्य जीवन, मानव जीवन, आर्थिक क्रियाएँ, परिवहन तथा संचार व्यवस्थाएँ भूमि पर ही आधारित हैं। परंतु भूमि एक सीमित संसाधन है, इसलिए उपलब्ध भूमि का विभिन्न उद्देश्यों के लिए उपयोग सावधानी और योजनाबद्ध तरीके से होना चाहिए।

भारत में भूमि पर विभिन्न प्रकार की भू-आकृतियाँ जैसे पर्वत, पठार, मैदान और द्वीप पाए जाते हैं। लगभग 43 प्रतिशत भू-क्षेत्र मैदान हैं जो कृषि और उद्योग के विकास के लिए सुविधाजनक हैं। पर्वत पूरे भू-क्षेत्र के 30 प्रतिशत भाग पर विस्तृत हैं। वे कुछ बारहमासी नदियों के प्रवाह को सुनिश्चित करते हैं, पर्यटन विकास के लिए अनुकूल परिस्थितियाँ प्रदान करता है और पारिस्थितिकी के लिए महत्वपूर्ण है। देश के क्षेत्रफल का लगभग 27 प्रतिशत हिस्सा पठारी क्षेत्र है। इस क्षेत्र में खनिजों, जीवाश्म ईंधन और वनों का अपार संचय कोष है।



चित्र 1.3 – मुख्य भू आकृतियों के अंतर्गत क्षेत्र

प्रतिवेदित क्षेत्र - 100 प्रतिशत



चित्र 1.4

भू-उपयोग

भू-संसाधनों का उपयोग निम्नलिखित उद्देश्यों से किया जाता है-

1. वन
2. कृषि के लिए अनुपलब्ध भूमि
 - (अ) बंजर तथा कृषि अयोग्य भूमि
 - (ब) गैर-कृषि प्रयोजनों में लगाई गई भूमि - जैसे इमारतें, सड़क, उद्योग इत्यादि।
3. परती भूमि के अतिरिक्त अन्य कृषि अयोग्य भूमि
 - (अ) स्थायी चरागाहें तथा अन्य गोचर भूमि
 - (ब) विविध वृक्षों, वृक्ष फसलों, तथा उपवनों के अधीन भूमि (जो शुद्ध बोए गए क्षेत्र में शामिल नहीं है)
 - (स) कृषि योग्य बंजर भूमि जहाँ पाँच से अधिक वर्षों से खेती न की गई हो।
4. परती भूमि
 - (अ) वर्तमान परती (जहाँ एक कृषि वर्ष या उससे कम समय से खेती न की गई हो)

(ब) वर्तमान परती भूमि के अतिरिक्त अन्य परती भूमि या पुरातन परती (जहाँ 1 से 5 कृषि वर्ष से खेती न की गई हो)

5. शुद्ध (निवल) बोया गया क्षेत्र
एक कृषि वर्ष में एक बार से अधिक बोए गए क्षेत्र को शुद्ध (निवल) बोए गए क्षेत्र में जोड़ दिया जाए तो वह सकल कृषित क्षेत्र कहलाता है।

भारत में भू-उपयोग प्रारूप

भू-उपयोग को निर्धारित करने वाले तत्त्वों में भौतिक कारक जैसे भू-आकृति, जलवायु और मृदा के प्रकार तथा मानवीय कारक जैसे जनसंख्या घनत्व, प्रौद्योगिक क्षमता, संस्कृति और परंपराएँ इत्यादि शामिल हैं।

भारत का कुल भौगोलिक क्षेत्रफल 32.8 लाख वर्ग किमी. है। परंतु इसके 93 प्रतिशत भाग के ही भू-उपयोग आँकड़े उपलब्ध हैं क्योंकि पूर्वोत्तर प्रांतों में असम को छोड़कर अन्य प्रांतों के सूचित क्षेत्र के बारे में जानकारी

उपलब्ध नहीं है। इसके अलावा जम्मू और कश्मीर में पाकिस्तान और चीन अधिकृत क्षेत्रों के भूमि उपयोग का सर्वेक्षण भी नहीं हुआ है।

क्रियाकलाप

भू-उपयोग के दो वृत्त चित्रों 1.4 की तुलना करके पता लगाएँ कि 1960-61 और 2002-03 के बीच शुद्ध (निवल) बोये गये क्षेत्र और वनों के अंतर्गत भूमि में बहुत सीमित परिवर्तन ही क्यों आया है?

स्थायी चरागाहों के अंतर्गत भी भूमि कम हुई है। पशुधन की इतनी बड़ी संख्या के लिए चारा उपलब्ध कराने में कैसे समर्थ होंगे? और इसके क्या परिणाम होंगे? वर्तमान परती भूमि के अतिरिक्त अन्य परती भूमि अनुपजाऊ हैं और इन पर फसलें उगाने के लिए कृषि लागत बहुत ज्यादा है। अतः इस भूमि में दो या तीन वर्षों में इनको एक या दो बार बोया जाता है और यदि इसे शुद्ध (निवल) बोये गए क्षेत्र में शामिल कर लिया जाता है तब भी भारत के कुल सूचित क्षेत्र के लगभग 54 प्रतिशत हिस्से पर ही खेती हो सकती है।

शुद्ध (निवल) बोये गए क्षेत्र का प्रतिशत भी विभिन्न राज्यों में भिन्न-भिन्न है। पंजाब और हरियाणा में 80 प्रतिशत भूमि पर खेती होती है, परंतु अरुणाचल प्रदेश, मिजोरम, मणिपुर और अंडमान निकोबार द्वीप समूह में 10 प्रतिशत से भी कम क्षेत्र बोया जाता है।

इन राज्यों में शुद्ध (निवल) बोये गए क्षेत्र के कम अनुपात के लिए उत्तरदायी कारणों को ज्ञात कीजिए।

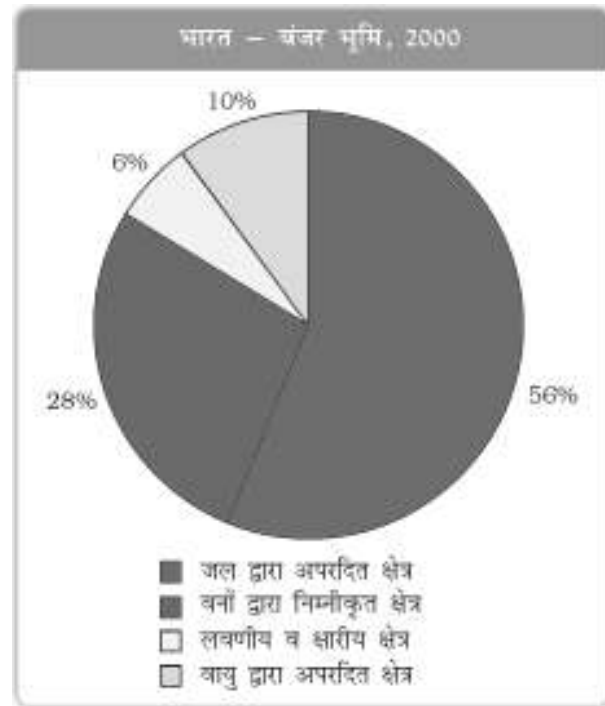
हमारे देश में राष्ट्रीय वन नीति (1952) द्वारा निर्धारित वनों के अंतर्गत 33 प्रतिशत भौगोलिक क्षेत्र वांछित हैं। जिसकी तुलना में वन के अंतर्गत क्षेत्र काफी कम है। वन नीति द्वारा निर्धारित यह सीमा पारिस्थितिकी संतुलन बनाए रखने के लिए आवश्यक है। वन क्षेत्रों के आस पास रहने वाले लाखों लोगों की आजीविका इस पर निर्भर करती है। भू-उपयोग का एक भाग बंजर भूमि और दूसरा गैर-कृषि प्रयोजनों में लगाई गई भूमि कहलाता है। बंजर भूमि में पहाड़ी चट्टानें, सूखी और मरुस्थलीय भूमि शामिल हैं। गैर-कृषि प्रयोजनों में लगाई भूमि में

बस्तियाँ, सड़कें, रेल लाइन, उद्योग इत्यादि आते हैं। लंबे समय तक लगातार भूमि संरक्षण और प्रबंधन की अवहेलना करने एवं लगातार भू-उपयोग के कारण भू-संसाधनों का निम्नीकरण हो रहा है। इसके कारण समाज और पर्यावरण पर गंभीर आपदा आ सकती है।

भूमि निम्नीकरण और संरक्षण उपाय

भूमि एक ऐसा संसाधन है जिसका उपयोग हमारे पूर्वज करते आए हैं तथा भावी पीढ़ी भी इसी भूमि का उपयोग करेगी। हम भोजन, मकान और कपड़े की अपनी मूल आवश्यकताओं का 95 प्रतिशत भाग भूमि से प्राप्त करते हैं। मानव कार्यकलापों के कारण न केवल भूमि का निम्नीकरण हो रहा है बल्कि भूमि को नुकसान पहुँचाने वाली प्राकृतिक ताकतों को भी बल मिला है।

इस समय भारत में लगभग 13 करोड़ हेक्टेयर भूमि निम्नीकृत है। इसमें से लगभग 28 प्रतिशत भूमि निम्नीकृत वनों के अंतर्गत है, 56 प्रतिशत क्षेत्र जल अपरदित है और शेष क्षेत्र लवणीय और क्षारीय है। कुछ मानव क्रियाओं जैसे वनोन्मूलन, अति पशुचारण, खनन ने भी भूमि के निम्नीकरण में मुख्य भूमिका निभाई है।



चित्र 1.5




खनन के उपरांत खदानों वाले स्थानों को गहरी खाइयों और मलबे के साथ खुला छोड़ दिया जाता है। खनन के कारण झारखंड, छत्तीसगढ़, मध्य प्रदेश और उड़ीसा जैसे राज्यों में वनोन्मूलन भूमि निम्नीकरण का कारण बना है। गुजरात, राजस्थान, मध्य प्रदेश और महाराष्ट्र में अति पशुचारण भूमि निम्नीकरण का मुख्य कारण है। पंजाब, हरियाणा और पश्चिमी उत्तर प्रदेश जैसे राज्यों में अधिक सिंचाई भूमि निम्नीकरण के लिए उत्तरदायी है। अति सिंचन से उत्पन्न जलाक्रांतता भी भूमि निम्नीकरण के लिए उत्तरदायी है जिससे मृदा में लवणीयता और क्षारीयता बढ़ जाती है। खनिज प्रक्रियाएँ जैसे सीमेंट उद्योग में चूना पत्थर को पीसना और मृदा बर्तन उद्योग में चूने (खड़िया मृदा) और सेलखड़ी के प्रयोग से बहुत अधिक मात्रा में वायुमंडल में धूल विसर्जित होती है। जब इसकी परत भूमि पर जम जाती है तो मृदा की जल सोखने की प्रक्रिया अवरुद्ध हो जाती है। पिछले कुछ वर्षों से देश के विभिन्न भागों में औद्योगिक जल निकास से बाहर आने वाला अपशिष्ट पदार्थ भूमि और जल प्रदूषण का मुख्य स्रोत है।

भूमि निम्नीकरण की समस्याओं को सुलझाने के कई तरीके हैं। वनारोपण और चरागाहों का उचित प्रबंधन इसमें कुछ हद तक मदद कर सकते हैं। पेड़ों की रक्षक मेखला (shelter belt), पशुचारण नियंत्रण और रेतिले टीलों को काँटेदार झाड़ियाँ लगाकर स्थिर बनाने की प्रक्रिया से भी भूमि कटाव की रोकथाम की जा सकती है। बंजर भूमि के उचित प्रबंधन, खनन नियंत्रण और औद्योगिक जल को परिष्करण के पश्चात् विसर्जित करके जल और भूमि प्रदूषण को कम किया जा सकता है।

मृदा संसाधन

मिट्टी अथवा मृदा सबसे महत्वपूर्ण नवीकरण योग्य प्राकृतिक संसाधन है। यह पौधों के विकास का माध्यम है जो पृथ्वी पर विभिन्न प्रकार के जीवों का पोषण करती है। मृदा एक जीवन्त तंत्र है। कुछ सेंटीमीटर गहरी मृदा बनने में लाखों वर्ष लग जाते हैं। मृदा बनने की प्रक्रिया में उच्चावच, जनक शैल अथवा संस्तर शैल, जलवायु, वनस्पति और अन्य जैव पदार्थ और समय मुख्य कारक हैं। प्रकृति के अनेकों तत्व जैसे तापमान परिवर्तन, बहते



चित्र 1.6 – मृदा परिच्छेदिका

जल की क्रिया, पवन, हिमनदी और अपघटन क्रियाएँ आदि मृदा बनने की प्रक्रिया में योगदान देती हैं। मृदा में होने वाले रासायनिक और जैविक परिवर्तन भी महत्वपूर्ण हैं। मृदा जैव (ह्यूमस) और अजैव दोनों प्रकार के पदार्थों से बनती है। (चित्र 1.6)

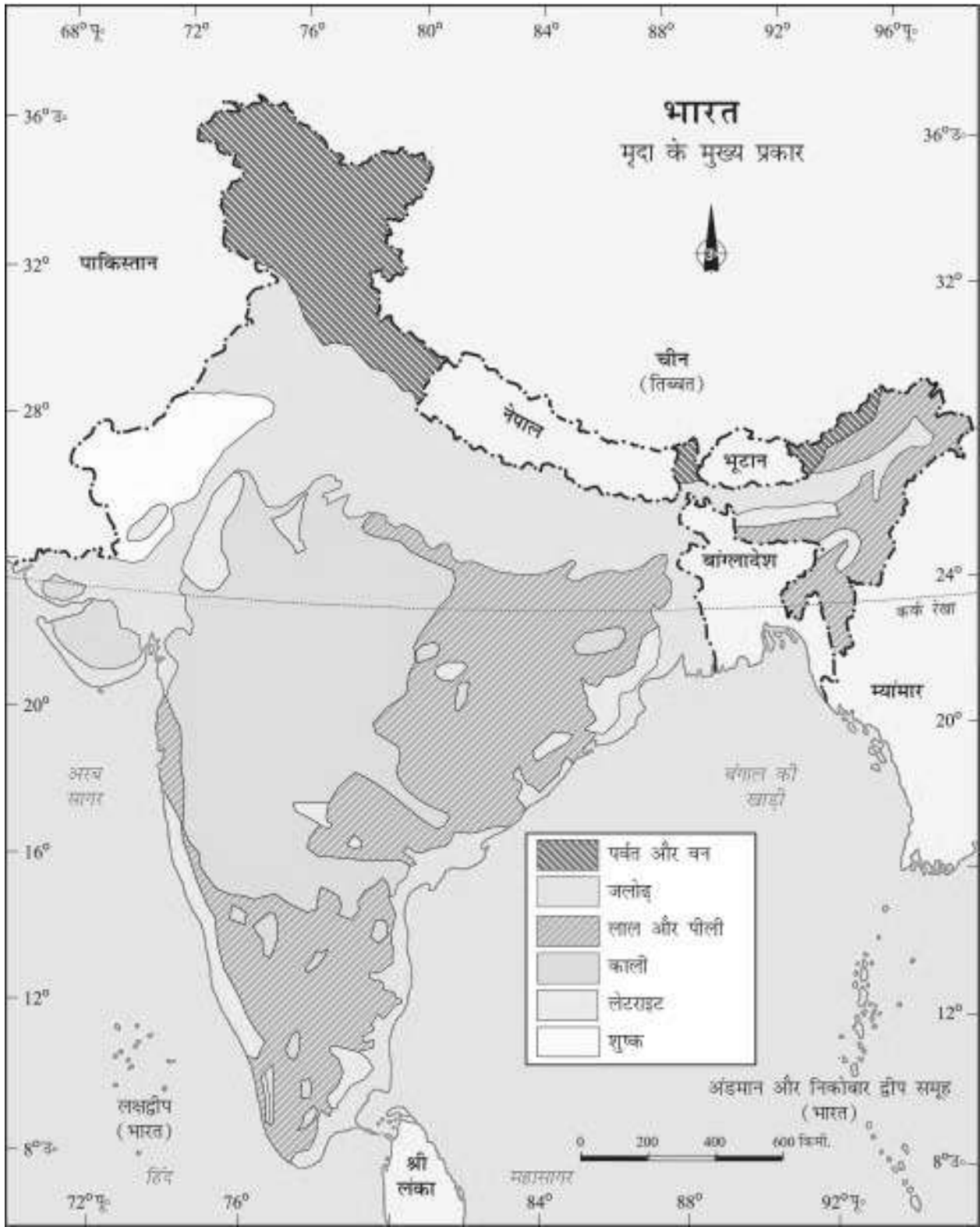
मृदा बनने की प्रक्रिया को निर्धारित करने वाले तत्वों, उनके रंग, गहराई, गठन, आयु, व रासायनिक और भौतिक गुणों के आधार पर भारत की मृदाओं को निम्नलिखित प्रकारों में बाँटा जा सकता है।

मृदाओं का वर्गीकरण


भारत में अनेक प्रकार के उच्चावच, भू-आकृतियाँ, जलवायु और वनस्पतियाँ पाई जाती हैं। इस कारण अनेक प्रकार की मृदाएँ विकसित हुई हैं।

जलोढ़ मृदा


यह मृदा विस्तृत रूप से फैली हुई है और यह देश की महत्वपूर्ण मृदा है। वास्तव में संपूर्ण उत्तरी मैदान जलोढ़ मृदा से बना है। यह मृदाएँ हिमालय की तीन महत्वपूर्ण नदी तंत्रों सिंधु, गंगा और ब्रह्मपुत्र नदियों द्वारा लाए गए



भारत - मृदा के मुख्य प्रकार



निक्षेपों से बनी हैं। एक सँकरे गलियारे के द्वारा ये मृदाएँ राजस्थान और गुजरात तक फैली हैं। पूर्वी तटीय मैदान, विशेषकर महानदी, गोदावरी, कृष्णा और कावेरी नदियों के डेल्टे भी जलोढ़ मृदा से बने हैं।



चित्र 1.7 – जलोढ़ मृदा

जलोढ़ मृदा में रेत, सिल्ट और मृत्तिका के विभिन्न अनुपात पाए जाते हैं। जैसे हम नदी के मुहाने से घाटी में ऊपर की ओर जाते हैं मृदा के कणों का आकार बढ़ता चला जाता है। नदी घाटी के ऊपरी भाग में, जैसे ढाल भंग के समीप मोटे कण वाली मृदाएँ पाई जाती हैं। ऐसी मृदाएँ पर्वतों की तलहटी पर बने मैदानों जैसे द्वार, 'चो' क्षेत्र और तराई में आमतौर पर पाई जाती हैं।

कणों के आकार या घटकों के अलावा मृदाओं की पहचान उनकी आयु से भी होती है। आयु के आधार पर जलोढ़ मृदाएँ दो प्रकार की हैं – पुराना जलोढ़ (बांगर) और नया जलोढ़ (खादर)। बांगर मृदा में 'कंकर' ग्रंथियों की मात्रा ज्यादा होती है। खादर मृदा में बांगर मृदा की तुलना में ज्यादा महीन कण पाए जाते हैं।

जलोढ़ मृदाएँ बहुत उपजाऊ होती हैं। अधिकतर जलोढ़ मृदाएँ पोटैश, फास्फोरस और चूनायुक्त होती हैं जो इनको गन्ने, चावल, गेहूँ और अन्य अनाजों और दलहन फसलों की खेती के लिए उपयुक्त बनाती है। अधिक उपजाऊपन के कारण जलोढ़ मृदा वाले क्षेत्रों में गहन कृषि की जाती है और यहाँ जनसंख्या घनत्व भी अधिक है। सूखे क्षेत्रों की मृदाएँ अधिक क्षारीय होती हैं। इन मृदाओं का सही उपचार और सिंचाई करके इनकी पैदावार बढ़ाई जा सकती है।

काली मृदा

इन मृदाओं का रंग काला है और इन्हें 'रेगर' मृदाएँ भी कहा जाता है। काली मृदा कपास की खेती के लिए

उचित समझी जाती है और काली कपास मृदा के नाम से भी जाना जाता है। यह माना जाता है कि जलवायु और जनक शैलों ने काली मृदा के बनने में महत्वपूर्ण योगदान दिया है। इस प्रकार की मृदाएँ दक्कन पठार (बेसाल्ट) क्षेत्र के उत्तर पश्चिमी भागों में पाई जाती हैं और लावा जनक शैलों से बनी है। ये मृदाएँ महाराष्ट्र, सौराष्ट्र, मालवा, मध्य प्रदेश और छत्तीसगढ़ के पठार पर पाई जाती हैं और दक्षिण पूर्वी दिशा में गोदावरी और कृष्णा नदियों की घाटियों तक फैली हैं।



चित्र 1.8 – काली मृदा

काली मृदा बहुत महीन कणों अर्थात् मृत्तिका से बनी है। इसकी नमी धारण करने की क्षमता बहुत होती है। इसके अलावा ये मृदाएँ कैल्शियम कार्बोनेट, मैग्नीशियम, पोटैश और चूने जैसे पौष्टिक तत्वों से परिपूर्ण होती हैं। परंतु इनमें फास्फोरस की मात्रा कम होती है। गर्म और शुष्क मौसम में इन मृदाओं में गहरी दरारें पड़ जाती हैं जिससे इनमें अच्छी तरह वायु मिश्रण हो जाता है। गीली होने पर ये मृदाएँ चिपचिपी हो जाती है और इन को जोतना मुश्किल होता है। इसलिए, इसकी जुताई मानसून प्रारंभ होने की पहली बौछार से ही शुरू कर दी जाती है।

लाल और पीली मृदा

लाल मृदा दक्कन पठार के पूर्वी और दक्षिणी हिस्सों में रवेदार आग्नेय चट्टानों पर कम वर्षा वाले भागों में विकसित हुई है। लाल और पीली मृदाएँ उड़ीसा, छत्तीसगढ़, मध्य गंगा मैदान के दक्षिणी छोर पर और पश्चिमी घाट

में पहाड़ी पद पर पाई जाती है। इन मृदाओं का लाल रंग रवेदार आग्नेय और रूपांतरित चट्टानों में लौह धातु के प्रसार के कारण होता है। इनका पीला रंग इनमें जलयोजन के कारण होता है।

लेटराइट मृदा

लेटराइट शब्द ग्रीक भाषा के शब्द लेटर (Later) से लिया गया है जिसका अर्थ है ईंट। लेटराइट मृदा उच्च तापमान और अत्यधिक वर्षा वाले क्षेत्रों में विकसित होती है। यह भारी वर्षा से अत्यधिक निक्षालन (leaching) का परिणाम है। इस मृदा में ह्यूमस की मात्रा कम पाई जाती है क्योंकि अत्यधिक तापमान के कारण जैविक पदार्थों को अपघटित करने वाले बैक्टीरिया नष्ट हो जाते हैं। लेटराइट मृदा पर अधिक मात्रा में खाद और रासायनिक



चित्र 1.9 – लेटराइट मृदा

उर्वरक डाल कर ही खेती की जा सकती है। ये मृदाएँ मुख्य तौर पर कर्नाटक, केरल, तमिलनाडु, मध्य प्रदेश और उड़ीसा तथा असम के पहाड़ी क्षेत्र में पाई जाती है। मृदा संरक्षण की उचित तकनीक अपना कर इन मृदाओं पर कर्नाटक, केरल और तमिलनाडु में चाय और कॉफी उगाई जाती हैं। तमिलनाडु, आंध्र प्रदेश और केरल की लाल लेटराइट मृदाएँ काजू की फसल के लिए अधिक उपयुक्त हैं।

मरुस्थली मृदा

मरुस्थली मृदाओं का रंग लाल और भूरा होता है। ये मृदाएँ आम तौर पर रेतीली और लवणीय होती हैं। कुछ

क्षेत्रों में नमक की मात्रा इतनी अधिक है कि झीलों से जल वाष्पीकृत करके खाने का नमक भी बनाया जाता है। शुष्क जलवायु और उच्च तापमान के कारण जलवाष्पन दर अधिक है और मृदाओं में ह्यूमस और नमी की मात्रा कम होती है। मृदा की सतह के नीचे कैल्शियम की मात्रा बढ़ती चली जाती है और नीचे की परतों में चूने के कंकर की सतह पाई जाती है। इसके कारण मृदा में जल अंतः स्यंदन (infiltration) अवरुद्ध हो जाता है। इस मृदा को सही तरीके से सिंचित करके कृषि योग्य बनाया जा सकता है, जैसा कि पश्चिमी राजस्थान में हो रहा है।



चित्र 1.10 – मरुस्थली मृदा

वन मृदा

ये मृदाएँ आमतौर पर पहाड़ी और पर्वतीय क्षेत्रों में पाई जाती हैं जहाँ पर्याप्त वर्षा-वन उपलब्ध हैं। इन मृदाओं के गठन में पर्वतीय पर्यावरण के अनुसार बदलाव आता है। नदी घाटियों में ये मृदाएँ दोमट और सिल्टदार होती हैं परंतु ऊपरी ढालों पर इनका गठन मोटे कणों का होता है। हिमालय के हिमाच्छादित क्षेत्रों में इन मृदाओं का बहुत अपरदन होता है और ये अधिसिलिक (acidic) तथा ह्यूमस रहित होती हैं। नदी घाटियों के निचले क्षेत्रों, विशेषकर नदी सोपानों और जलोढ़ पंखों, आदि में ये मृदाएँ उपजाऊ होती हैं।

मृदा अपरदन और संरक्षण

मृदा के कटाव और उसके बहाव की प्रक्रिया को मृदा अपरदन कहा जाता है। मृदा के बनने और अपरदन की



क्रियाएँ आमतौर पर साथ-साथ चलती हैं और दोनों में संतुलन होता है। परंतु मानवीय क्रियाओं जैसे वनोन्मूलन, अति पशुचारण, निर्माण और खनन इत्यादि से कई बार



चित्र 1.11 – मृदा अपरदन

यह संतुलन भंग हो जाता है तथा प्राकृतिक तत्त्व जैसे पवन, हिमनदी और जल मृदा अपरदन करते हैं। बहता जल मृत्तिकायुक्त मृदाओं को काटते हुए गहरी वाहिकाएँ बनाता है, जिन्हें अवनलिकाएँ कहते हैं। ऐसी भूमि जोतने योग्य नहीं रहती और इसे उत्खात भूमि (bad land) कहते हैं। चंबल बेसिन में ऐसी भूमि को खड्ड (ravine) भूमि कहा जाता है। कई बार जल विस्तृत क्षेत्र को ढके हुए ढाल के साथ नीचे की ओर बहता है। ऐसी स्थिति में इस क्षेत्र की ऊपरी मृदा घुलकर जल के साथ बह जाती है। इसे चादर अपरदन (Sheet erosion) कहा जाता है। पवन द्वारा मैदान अथवा ढाल क्षेत्र से मृदा को उड़ा ले जाने की प्रक्रिया को पवन अपरदन कहा जाता है। कृषि के गलत तरीकों से भी मृदा अपरदन होता है। गलत ढंग से हल चलाने जैसे



चित्र 1.12 – अवनलिका अपरदन

ढाल पर ऊपर से नीचे की ओर हल चलाने से वाहिकाएँ बन जाती हैं, जिसके अंदर से बहता पानी आसानी से मृदा का कटाव करता है।

ढाल वाली भूमि पर समोच्च रेखाओं के समानांतर हल चलाने से ढाल के साथ जल बहाव की गति घटती है। इसे समोच्च जुताई (contour ploughing) कहा जाता है। ढाल वाली भूमि पर सोपान बनाए जा सकते हैं। सोपान कृषि अपरदन को नियंत्रित करती है। पश्चिमी और मध्य हिमालय में सोपान अथवा सीढ़ीदार कृषि काफी विकसित है। बड़े खेतों को पट्टियों में बाँटा जाता है। फसलों के बीच में घास की पट्टियाँ उगाई जाती हैं। ये पवनों द्वारा जनित बल को कमजोर करती हैं। इस तरीके को पट्टी कृषि (strip farming) कहते हैं। पेड़ों को कतारों में लगाकर रक्षक (shelter belt) मेखला बनाना भी पवनों की गति कम करता है। इन रक्षक पट्टियों का पश्चिम भारत में रेत के टीलों के स्थायीकरण में महत्वपूर्ण योगदान रहा है।

भारत के पर्यावरण की दशा

- सुखोमाजरी गाँव और झबुआ जिले ने यह कर दिखाया है कि भूमि निम्नीकरण प्रक्रिया को पलटा जा सकता है। सुखोमाजरी में वृक्ष घनत्व 1976 में 13 प्रति हेक्टेयर था जो कि 1992 में बढ़कर 1272 प्रति हेक्टेयर हो गया।
- पर्यावरण के पुनर्जनन से अधिक संसाधन उपलब्धता, कृषि और पशुपालन में सुधार के परिणामस्वरूप आमदनी बढ़ती है और समाज में आर्थिक समृद्धि आती है। सुखोमाजरी में 1979 से 1984 के बीच परिवारों की औसत वार्षिक आमदनी 10,000 से 15,000 रुपये थी।

- पर्यावरण की पुनर्स्थापना के लिए लोगों द्वारा इसका प्रबंधन आवश्यक है। मध्य प्रदेश सरकार ने लोगों को स्वयं फैसला लेने का अधिकार दिया है और वे प्रदेश की 29 लाख हेक्टेयर भूमि भारत का लगभग एक प्रतिशत क्षेत्रफल को जल विभाजक प्रबंधन द्वारा हरा-भरा बना रहे हैं।



स्रोत - सिटिजंस फिफथ रिपोर्ट, सेंटर फॉर साइंस एंड इनवायरनमेंट (सी एस ई) नई दिल्ली।

अभ्यास अभ्यास अभ्यास अभ्यास अभ्यास

1. बहुवैकल्पिक प्रश्न

- (i) लौह अयस्क किस प्रकार का संसाधन है?
- | | |
|------------------|-------------------|
| (क) नवीकरण योग्य | (ग) जैव |
| (ख) प्रवाह | (घ) अनवीकरण योग्य |
- (ii) ज्वारीय ऊर्जा निम्नलिखित में से किस प्रकार का संसाधन है?
- | | |
|-----------------------|---------------|
| (क) पुनः पूर्ति योग्य | (ग) मानवकृत |
| (ख) अजैव | (घ) अचक्र्रीय |
- (iii) पंजाब में भूमि निम्नीकरण का निम्नलिखित में से मुख्य कारण क्या है?
- | | |
|-----------------|-----------------|
| (क) गहन खेती | (ग) वनोन्मूलन |
| (ख) अधिक सिंचाई | (घ) अति पशुचारण |
- (iv) निम्नलिखित में से किस प्रांत में सीढ़ीदार (सोपानी) खेती की जाती है?
- | | |
|---------------------------|----------------|
| (क) पंजाब | (ग) हरियाणा |
| (ख) उत्तर प्रदेश के मैदान | (घ) उत्तराखण्ड |



- (v) इनमें से किस राज्य में काली मृदा पाई जाती है?
 (क) जम्मू और कश्मीर (ग) गुजरात
 (ख) राजस्थान (घ) झारखंड

2. निम्नलिखित प्रश्नों के उत्तर लगभग 30 शब्दों में दीजिए।

- (i) तीन राज्यों के नाम बताएँ जहाँ काली मृदा पाई जाती है। इस पर मुख्य रूप से कौन सी फसल उगाई जाती है?
 (ii) पूर्वी तट के नदी डेल्टाओं पर किस प्रकार की मृदा पाई जाती है? इस प्रकार की मृदा की तीन मुख्य विशेषताएँ क्या हैं?
 (iii) पहाड़ी क्षेत्रों में मृदा अपरदन की रोकथाम के लिए क्या कदम उठाने चाहिए?
 (iv) जैव और अजैव संसाधन क्या होते हैं? कुछ उदाहरण दें।

3. निम्नलिखित प्रश्नों के उत्तर लगभग 120 शब्दों में दीजिए।

- (i) भारत में भूमि उपयोग प्रारूप का वर्णन करें। वर्ष 1960-61 से वन के अंतर्गत क्षेत्र में महत्वपूर्ण वृद्धि नहीं हुई, इसका क्या कारण है?
 (ii) प्रौद्योगिक और आर्थिक विकास के कारण संसाधनों का अधिक उपभोग कैसे हुआ है?

परियोजना/क्रियाकलाप

- अपने आस पास के क्षेत्रों में संसाधनों के उपभोग और संरक्षण को दर्शाते हुए एक परियोजना तैयार करें।
- आपके विद्यालय में उपयोग किए जा रहे संसाधनों के संरक्षण विषय पर अपनी कक्षा में एक चर्चा आयोजित करें।
- वर्ग पहेली को सुलझाएँ; ऊर्ध्वाधर और क्षैतिज छिपे उत्तरों को ढूँढें।

नोट : पहेली के उत्तर अंग्रेजी के शब्दों में हैं।

S	F	G	S	F	O	B	R	O	M	S	U	A	P	J
Q	G	A	F	F	O	R	E	S	T	A	T	I	O	N
P	N	R	E	C	P	R	S	L	D	M	I	L	N	F
S	N	A	T	Q	X	U	O	V	A	I	O	L	A	L
O	D	E	I	D	R	J	U	J	L	D	B	N	B	D
T	G	H	M	I	N	E	R	A	L	S	A	X	M	W
B	V	J	K	M	E	D	C	R	U	P	F	M	H	R
L	A	T	E	R	I	T	E	M	V	A	Z	T	V	L
A	B	Z	O	E	N	M	F	T	I	S	D	L	R	C
C	G	N	N	S	Z	I	O	P	A	X	T	Y	J	H
K	J	G	K	D	T	D	C	S	L	S	E	G	E	W

- (i) भूमि, जल, वनस्पति और खनिजों के रूप में प्राकृतिक सम्पदा
- (ii) अनवीकरण योग्य संसाधन का एक प्रकार
- (iii) उच्च नमी रखाव क्षमता वाली मृदा
- (iv) मानसून जलवायु में अत्यधिक निक्षालित मृदाएँ
- (v) मृदा अपरदन की रोकथाम के लिए बृहत् स्तर पर पेड़ लगाना
- (vi) भारत के विशाल मैदान इन मृदाओं से बने हैं।



वन एवं वन्य जीव संसाधन



नारक! मेरे ईश्वर, लेपचाओं की दुनिया में आप संगीत के जनक हैं

ओह नारक! मेरे ईश्वर, मुझे स्वयं को आपको समर्पित करने दें, मुझे आप अपना संगीत झरनों, नदियों, पर्वतों, वनों, कीटों और जानवरों से ग्रहण करने दें

मुझे आप अपना संगीत मधुर समीर से ग्रहण करने दें और इसे आपको ही समर्पित करने दें

स्रोत – पश्चिम बंगाल के उत्तरी भागों का लेपचा लोकसंगीत

इस ग्रह पर हम सूक्ष्म-जीवाणुओं और बैक्टीरिया, जोंक से लेकर वटवृक्ष, हाथी और ब्लू व्हेल तक करोड़ों दूसरे जीवधारियों के साथ रहते हैं। यह पूरा आवासीय स्थल जिस पर हम रहते हैं, अत्यधिक जैव-विविधताओं से भरा हुआ है। मानव और दूसरे जीवधारी एक जटिल पारिस्थितिकी तंत्र का निर्माण करते हैं, जिसका हम मात्र एक हिस्सा हैं और अपने अस्तित्व के लिए इसके विभिन्न तत्वों पर निर्भर करते हैं। उदाहरणतया, वायु जिसमें हम साँस लेते हैं, जल जिसे हम पीते हैं और मृदा जो अनाज पैदा करती है, जिसके बिना हम जीवित नहीं रह सकते; पौधे, पशु और सूक्ष्मजीवी इनका पुनः सृजन करते हैं। वन पारिस्थितिकी तंत्र में महत्वपूर्ण भूमिका निभाते हैं क्योंकि ये प्राथमिक उत्पादक हैं जिन पर दूसरे सभी जीव निर्भर करते हैं।

वन्य जीवन और कृषि फसल उपजातियों में अत्यधिक जैव विविधताएँ पाई जाती हैं यह आकार और कार्य में विभिन्न हैं परंतु अंतर्निर्भरताओं के जटिल जाल द्वारा एक तंत्र में गुंथी हुई हैं।

भारत में वनस्पतिजात और प्राणिजात

यदि आप आस पास नजर दौड़ाते हैं, तो आप पाएँगे कि कुछ ऐसे प्राणी और पौधे हैं जो आपके क्षेत्र में ही पाए

जाते हैं। वास्तव में भारत, जैव विविधता के संदर्भ में विश्व के सबसे समृद्ध देशों में से एक है। यहाँ विश्व की सारी जैव उपजातियों की 8 प्रतिशत संख्या (लगभग 16 लाख) पाई जाती है। ये अभी खोजी जाने वाली उपजातियों से दो या तीन गुणा हैं। आप पहले ही भारत में पाए जाने वाले वनों और वन्य जीव संसाधनों के क्षेत्रफल और किस्मों के बारे में पढ़ चुके हैं। आपने सोचा होगा कि इन संसाधनों का आपके दैनिक जीवन में क्या महत्व है। ये विविध वनस्पतिजात और प्राणिजात हमारे हर रोज के जीवन में इतने गुंथे हुए हैं कि हम इसकी कद्र नहीं करते। परंतु पर्यावरण के प्रति हमारी असवेदना के कारण पिछले कुछ समय से इन संसाधनों पर भारी दबाव बढ़ा है।

क्या आप जानते हैं?

क्या आप जानते हैं कि हमारे देश में लगभग 81,000 वन्य जीवन उपजातियाँ और लगभग 47,000 वनस्पति उपजातियाँ पाई जाती हैं। वनस्पति उपजातियों में से लगभग 15,000 उपजातियाँ भारतीय मूल की (स्थानीय) हैं।

क्रियाकलाप

अपने क्षेत्र में मानव और प्रकृति के समन्वयी संबंधों पर प्रचलित कहानियों के बारे में पता लगाएँ।

कुछ अनुमान यह कहते हैं कि भारत में 10 प्रतिशत वन्य वनस्पतिजात और 20 प्रतिशत स्तनधारियों को लुप्त होने का खतरा है। इनमें से कई उपजातियाँ तो नाजुक अवस्था में हैं और लुप्त होने के कगार पर हैं। इनमें चीता, गुलाबी सिर वाली बत्ख, पहाड़ी कोयल (Quail) और जंगली चित्तीदार उल्लू और मधुका इनसिगनिस (महुआ की जंगली किस्म) और हुबरडिया हेप्टान्यूरोन (घास की प्रजाति) जैसे पौधे शामिल हैं। वास्तव में कोई

भी नहीं बता सकता कि अब तक कितनी प्रजातियाँ लुप्त हो चुकी हैं। आज हमारा ध्यान अधिक बढ़े और दिखाई देने वाले प्राणियों और पौधे के लुप्त होने पर अधिक केंद्रित है परंतु छोटे प्राणी जैसे कीट और पौधे भी महत्वपूर्ण होते हैं।

क्या आप जानते हैं?

क्या आप जानते हैं कि भारत में बड़े प्राणियों में से स्तनधारियों की 79 जातियाँ, पक्षियों की 44 जातियाँ, सरीसृपों की 15 जातियाँ और जलस्थलचरों की 3 जातियाँ लुप्त होने का खतरा बना हुआ है। लगभग 1500 पादप जातियाँ के भी लुप्त होने का खतरा है। फूलदार वनस्पति और रीढ़धारी प्राणियों के लुप्त होने की दर लुप्त होने की प्राकृतिक दर से 50 से 100 गुणा ज्यादा है।

लुप्त होते वन

भारत में जिस पैमाने पर वन कटाई हो रही है, वह विचलित कर देने वाली बात है। देश में वन आवरण के अंतर्गत अनुमानित 637,293 वर्ग किमी. क्षेत्रफल है। यह देश के कुल भौगोलिक क्षेत्रफल का 19.39 प्रतिशत हिस्सा है। (सघन वन 11.48 प्रतिशत, खुला वन 7.76 प्रतिशत और मैंग्रोव 0.15 प्रतिशत)। स्टेट ऑफ फॉरेस्ट रिपोर्ट (1999) के



चित्र 2.1

अनुसार वर्ष 1997 से सघन वनों के क्षेत्र में 10,098 वर्ग किमी. की वृद्धि हुई है। परंतु वन क्षेत्र में यह वृद्धि विभिन्न संगठनों द्वारा वृक्षारोपण से हुई है। यह रिपोर्ट प्राकृतिक वनों और वृक्षारोपण (कृत्रिम वन) में अंतर नहीं करती। इसलिए इस रिपोर्ट के आधार पर प्राकृतिक वनों के वास्तविक हास का ठीक तरह से अनुमान नहीं लगाया जा सकता।

आओ हम विभिन्न प्रकार के पौधे और प्राणियों की जातियों के बारे में पता लगाएँ। अंतर्राष्ट्रीय प्राकृतिक

संरक्षण और प्राकृतिक संसाधन संरक्षण संघ (IUCN) के अनुसार इनको निम्नलिखित श्रेणियों में विभाजित किया जा सकता है –

सामान्य जातियाँ – ये वे जातियाँ हैं जिनकी संख्या जीवित रहने के लिए सामान्य मानी जाती है, जैसे – पशु, साल, चीड़ और कृन्तक (रोडेण्ट्स) इत्यादि।

संकटग्रस्त जातियाँ – ये वे जातियाँ हैं जिनके लुप्त होने का खतरा है। जिन विषम परिस्थितियों के कारण इनकी संख्या कम हुई है, यदि वे जारी रहती हैं तो इन जातियों का जीवित रहना कठिन है। काला हिरण, मगरमच्छ, भारतीय जंगली गधा, गैंडा, शेर-पूँछ वाला बंदर, संगारि (मणिपुरी हिरण) इत्यादि इस प्रकार की जातियों के उदाहरण हैं।

सुभेद्य (Vulnerable) जातियाँ – ये वे जातियाँ हैं जिनकी संख्या घट रही है। यदि इनकी संख्या पर विपरीत प्रभाव डालने वाली परिस्थितियाँ नहीं बदली जाती और इनकी संख्या घटती रहती है तो यह संकटग्रस्त जातियों की श्रेणी में शामिल हो जाएँगी। नीली भेड़, एशियाई हाथी, गंगा नदी की डॉल्फिन इत्यादि इस प्रकार की जातियों के उदाहरण हैं।

दुर्लभ जातियाँ – इन जातियों की संख्या बहुत कम या सुभेद्य हैं और यदि इनको प्रभावित करने वाली विषम परिस्थितियाँ नहीं परिवर्तित होती तो यह संकटग्रस्त जातियों की श्रेणी में आ सकती हैं।

स्थानिक जातियाँ – प्राकृतिक या भौगोलिक सीमाओं से अलग विशेष क्षेत्रों में पाई जाने वाली जातियाँ अंडमानी टील (teal), निकोबारी कबूतर, अंडमानी जंगली सुअर और अरुणाचल के मिथुन इन जातियों के उदाहरण हैं।

लुप्त जातियाँ – ये वे जातियाँ हैं जो इनके रहने के आवासों में खोज करने पर अनुपस्थित पाई गई हैं। ये उपजातियाँ स्थानीय क्षेत्र, प्रदेश, देश, महाद्वीप या पूरी पृथ्वी से ही लुप्त हो गई हैं। ऐसी उपजातियों में एशियाई चीता और गुलाबी सिरवाली बत्तख शामिल हैं।





चित्र 2.2 - कुछ लुप्त, दुर्लभ तथा संकटग्रस्त जातियाँ

एशियाई चीता - कहाँ चला गया?

भूमि पर रहने वाला दुनिया का सबसे तेज स्तनधारी प्राणी, चीता, बिल्ली परिवार का एक अजूबा और विशिष्ट सदस्य है जो 112 किमी. प्रति घंटा की गति से दौड़ सकता है। लोगों को आमतौर पर भ्रम रहता है कि चीता एक तेंदुआ होता है। चीते की विशेष पहचान उसकी आँख के कोने से मुँह तक नाक के दोनों ओर फैली आँसुओं के लकीरनुमा निशान हैं। 20वीं शताब्दी से पहले चीते अफ्रीका और एशिया में दूर-दूर तक फैले हुए थे। परंतु इसके आवासीय क्षेत्र और शिकार की उपलब्धता कम होने से ये लगभग लुप्त हो चुके हैं। भारत में तो यह जाति बहुत पहले, 1952 में लुप्त घोषित कर दी गई थी।

वे प्रतिकूल कारक कौन से हैं जिनसे वनस्पतिजात और प्राणिजात का ऐसा भयानक हास हुआ है?

यदि आप चारों ओर नजर दौड़ाएँगे तो आप पाएँगे कि किस प्रकार हमने प्रकृति को संसाधनों में परिवर्तित कर दिया है। हमें लकड़ी, छाल, पत्ते, रबड़, दवाईयाँ, भोजन, ईंधन, चारा, खाद इत्यादि प्रत्यक्ष अथवा परोक्ष रूप से वनों और वन्य जीवन से प्राप्त होता है इसलिए हम ही हैं जिन्होंने वन और वन्यजीवन को नुकसान पहुँचाया है। भारत में वनों को सबसे बड़ा नुकसान

उपनिवेश काल में रेललाइन, कृषि, व्यवसाय, वाणिज्य वानिकी और खनन क्रियाओं में वृद्धि से हुआ। स्वतंत्रता प्राप्ति के बाद भी वन संसाधनों के सिकुड़ने से कृषि का फैलाव महत्वपूर्ण कारकों में से एक रहा है। भारत में वन सर्वेक्षण के अनुसार 1951 और 1980 के बीच लगभग 26,200 वर्ग किमी. वन क्षेत्र कृषि भूमि में परिवर्तित किया गया। अधिकतर जनजातीय क्षेत्रों, विशेषकर पूर्वोत्तर और मध्य भारत में स्थानांतरी (झूम) खेती अथवा 'स्लैश और बर्न' खेती के चलते वनों की कटाई या निम्नीकरण हुआ है।

क्या उपनिवेशी वन नीति को दोषी माना जाए?

हमारे कुछ पर्यावरण विशेषज्ञों के अनुसार भारत के कई क्षेत्रों में 'संवर्द्धन (enrichment) वृक्षारोपण' अर्थात् वाणिज्य की दृष्टि से कुछ या एकल वृक्ष जातियों के बड़े पैमाने पर रोपण करने से पेड़ों की दूसरी जातियाँ खत्म हो गईं। उदाहरण के तौर पर सागवान के एकल रोपण से दक्षिण भारत में अन्य प्राकृतिक वन बर्बाद हो गए और हिमालय में चीड़ पाईन के रोपण से हिमालयन ओक और रोडोडेंड्रोन (rhododendron) वनों का नुकसान हुआ।



बड़ी विकास परियोजनाओं ने भी वनों को बहुत नुकसान पहुँचाया है। 1952 से नदी घाटी परियोजनाओं के कारण 5000 वर्ग किमी. से अधिक वन क्षेत्रों को साफ करना पड़ा है यह प्रक्रिया अभी भी जारी है और मध्य प्रदेश में 4,00,000 हैक्टेयर से अधिक वन क्षेत्र नर्मदा सागर परियोजना के पूर्ण हो जाने से जलमग्न हो जाएगा। वनों की बर्बादी में खनन ने भी महत्वपूर्ण भूमिका निभाई है। पश्चिम बंगाल में बक्सा टाईगर रिज़र्व (reserve), डोलोमाइट के खनन के कारण गंभीर खतरे में है। इसने कई प्रजातियों के प्राकृतिक आवासों को नुकसान पहुँचाया है और कई जातियों जिसमें भारतीय हाथी भी शामिल हैं, के आवागमन मार्ग को बाधित किया है।

बहुत से वन अधिकारी और पर्यावरणविद् यह मानते हैं कि वन संसाधनों की बर्बादी में पशुचारण और ईंधन के लिए लकड़ी कटाई मुख्य भूमिका निभाते हैं। यद्यपि इसमें कुछ सच्चाई हो सकती है परंतु चारे और ईंधन हेतु लकड़ी की आवश्यकता पूर्ति मुख्यतः पेड़ों की टहनियाँ काटकर की जाती हैं न कि पूरे पेड़ काटकर। वन

पारिस्थिकी तंत्र देश के मूल्यवान वन पदार्थों, खनिजों और अन्य संसाधनों के संचय कोष हैं जो तेजी से विकसित होती औद्योगिक-शहरी अर्थव्यवस्था की माँग की पूर्ति के लिए बहुत महत्वपूर्ण हैं। ये आरक्षित क्षेत्र अलग-अलग लोगों के लिए अलग-अलग मायने रखते हैं और विभिन्न वर्गों के बीच संघर्ष के लिए अनुकूल परिस्थितियाँ पैदा करते हैं।

हिमालयन यव (Yew) संकट में

हिमालयन यव (चीड़ की प्रकार का सदाबहार वृक्ष) एक औषधीय पौधा है जो हिमाचल प्रदेश और अरुणाचल प्रदेश के कई क्षेत्रों में पाया जाता है। पेड़ की छाल, पत्तियों, टहनियों और जड़ों से टक्सोल (taxol) नामक रसायन निकाला जाता है तथा इसे कुछ कैंसर रोगों के उपचार के लिए प्रयोग किया जाता है। इससे बनाई गई दवाई विश्व में सबसे अधिक बिकने वाली कैंसर औषधि है। इसके अत्याधिक निष्कासन से इस वनस्पति जाति को खतरा पैदा हो गया है। पिछले एक दशक में हिमाचल प्रदेश और अरुणाचल प्रदेश में विभिन्न क्षेत्रों में यव के हजारों पेड़ सूख गए हैं।



शांत घाटी के मुखली नर्सरी में आदिवासी युवतियाँ बाँस की पौध लगाते हुए

छोटे-छोटे जंगली उत्पादों को बेचती आदिवासी महिलाएँ सूखी पत्तियों को एकत्रित करती हुई आदिवासी महिलाएँ

चित्र 2.3



भारत में जैव-विविधता को कम करने वाले कारकों में वन्य जीव के आवास का विनाश, जंगली जानवरों को मारना व आखेटन, पर्यावरणीय प्रदूषण व विषाक्तकरण और दावानल आदि शामिल हैं। पर्यावरण विनाश के अन्य मुख्य कारकों में संसाधनों का असमान बंटवारा व उनका असमान उपभोग और पर्यावरण के रख-रखाव की जिम्मेदारी में असमानता शामिल हैं। आमतौर पर विकासशील देशों में पर्यावरण विनाश का मुख्य दोषी अत्यधिक जनसंख्या को माना जाता है। यद्यपि एक अमेरिकी नागरिक का औसत संसाधन उपभोग एक सोमाली नागरिक के औसत उपभोग से 40 गुणा ज्यादा है। इसी प्रकार शायद भारत के 5 प्रतिशत धनी लोग 25 प्रतिशत गरीब लोगों की तुलना में अपने संसाधन उपभोग द्वारा पर्यावरण को अधिक नुकसान पहुँचाते हैं तथा इन 5 प्रतिशत लोगों की पर्यावरण रख-रखाव में भी कोई जिम्मेदारी नहीं है। प्रश्न यह है कि कौन, क्या, कहाँ से और कितना उपभोग कर रहा है?

क्या आप जानते हैं?

क्या आप जानते हैं कि भारत के आधे से अधिक प्राकृतिक वन लगभग खत्म हो चुके हैं? एक-तिहाई जलमग्न भूमि (wetland) सूख चुकी है, 70 प्रतिशत धरातलीय जल क्षेत्र (water bodies) प्रदूषित हैं, 40 प्रतिशत मैंग्रोव क्षेत्र लुप्त हो चुका है और जंगली जानवरों के शिकार और व्यापार तथा वाणिज्य की दृष्टि से कीमती पेड़-पौधों की कटाई के कारण हजारों वनस्पति और वन्य जीव जातियाँ लुप्त होने के कगार पर पहुँच गई हैं।

क्रियाकलाप

क्या आपने अपने आस पास ऐसी गतिविधियाँ देखी हैं जिससे जैव-विविधता कम होती है। इस पर एक टिप्पणी लिखें और इन गतिविधियों को कम करने के उपाय सुझाएँ।

वनों और वन्य जीवन का विनाश मात्र जीव विज्ञान का विषय ही नहीं है। जैव संसाधनों का विनाश सांस्कृतिक विविधता के विनाश से जुड़ा हुआ है। जैव विनाश के कारण कई मूल जातियाँ और वनों पर आधारित समुदाय निर्धन होते जा रहे हैं और आर्थिक रूप से हाशिये पर पहुँच गए हैं। यह समुदाय खाने, पीने, औषधि, संस्कृति, अध्यात्म इत्यादि के लिए वनों और वन्य जीवों पर निर्भर

हैं। गरीब वर्ग में भी महिलाएँ पुरुषों की तुलना में अधिक प्रभावित हैं। कई समाजों में खाना, चारा, जल और अन्य आवश्यकता की वस्तुओं को इकट्ठा करने की मुख्य जिम्मेदारी महिलाओं की ही होती है। जैसे ही इन संसाधनों की कमी होती जा रही है, महिलाओं पर कार्य भार बढ़ता जा रहा है और कई बार तो उनको संसाधन इकट्ठा करने के लिए 10 किमी. से भी अधिक पैदल चलना पड़ता है। इससे उन्हें गंभीर स्वास्थ्य समस्याएँ झेलनी पड़ती हैं, काम का समय बढ़ने के कारण घर और बच्चों की उपेक्षा होती है जिसके गंभीर सामाजिक दुष्परिणाम हो सकते हैं। वन कटाई के परोक्ष परिणाम जैसे सूखा, और बाढ़ भी गरीब तबके को सबसे अधिक प्रभावित करता है। इस स्थिति में गरीबी, पर्यावरण निम्नीकरण का सीधा परिणाम होता है। भारतीय उपमहाद्वीप में वन और वन्य जीवन मानव जीवन के लिए बहुत कल्याणकारी है। अतः यह आवश्यक है कि वन और वन्य जीवन के संरक्षण के लिए सही नीति अपनाई जाए।

भारत में वन और वन्य जीवन का संरक्षण

वन्य जीवन और वनों में तेज गति से हो रहे हास के कारण इनका संरक्षण बहुत आवश्यक हो गया है। परंतु हमें वनों और वन्य जीवन का संरक्षण करना आवश्यक क्यों है? संरक्षण से परिस्थितिकी विविधता बनी रहती है तथा हमारे जीवन साध्य संसाधन - जल, वायु और मृदा बने रहते हैं। यह विभिन्न जातियों में बेहतर जनन के लिए वनस्पति और पशुओं में जींस (genetic) विविधता को भी संरक्षित करती है। उदाहरण के तौर पर हम कृषि में अभी भी पारंपरिक फसलों पर निर्भर हैं। जलीय जैव विविधता मोटे तौर पर मछली पालन बनाए रखने पर निर्भर है।

1960 और 1970 के दशकों के दौरान, पर्यावरण संरक्षकों ने राष्ट्रीय वन्यजीवन सुरक्षा कार्यक्रम की पुरजोर माँग की। भारतीय वन्यजीवन (रक्षण) अधिनियम 1972 में लागू किया गया जिसमें वन्य-जीवों के आवास रक्षण के अनेक प्रावधान थे। सारे भारत में रक्षित जातियों की सूची भी प्रकाशित की गई। इस कार्यक्रम के तहत बची हुई संकटग्रस्त जातियों के बचाव पर, शिकार प्रतिबंधन पर, वन्यजीव आवासों का कानूनी रक्षण तथा जंगली





चित्र 2.4 – कांजीरंगा राष्ट्रीय उद्यान में गैंडा और हिरण

जीवों के व्यापार पर रोक लगाने आदि पर प्रबल जोर दिया गया है। तत्पश्चात् केंद्रीय सरकार व कई राज्य सरकारों ने राष्ट्रीय उद्यान और वन्य जीव पशुविहार (sanctuary) स्थापित किए जिनके बारे में आप पहले पढ़ चुके हैं। केंद्रीय सरकार ने कई परियोजनाओं की भी घोषणा की जिनका उद्देश्य गंभीर खतरे में पड़े कुछ विशेष वन प्राणियों को रक्षण प्रदान करना था। इन प्राणियों में बाघ, एक सींग वाला गैंडा, कश्मीरी हिरण अथवा हंगुल (hangul), तीन प्रकार के मगरमच्छ – स्वच्छ जल मगरमच्छ, लवणीय जल मगरमच्छ और घड़ियाल, एशियाई शेर, और अन्य प्राणी शामिल हैं। इसके अतिरिक्त, कुछ समय पहले भारतीय हाथी, काला हिरण, चिंकारा, भारतीय गोडावन (bustard) और हिम तेंदुओं आदि के शिकार और व्यापार पर संपूर्ण अथवा आंशिक प्रतिबंध लगाकर कानूनी रक्षण दिया है।

बाघ परियोजना

वन्यजीवन संरचना में बाघ (टाईगर) एक महत्वपूर्ण जंगली जाति है। 1973 में अधिकारियों ने पाया कि देश में 20वीं शताब्दी के आरंभ में बाघों की संख्या अनुमानित संख्या 55,000 से घटकर मात्र 1,827 रह गई है। बाघों को मारकर उनको व्यापार के लिए चोरी करना, आवासीय स्थलों का सिकुड़ना, भोजन के लिए आवश्यक जंगली उपजातियों की संख्या कम होना और जनसंख्या में वृद्धि बाघों की घटती संख्या के मुख्य कारण हैं। बाघों की खाल का व्यापार, और उनकी हड्डियों का एशियाई देशों में परंपरागत औषधियों में प्रयोग के कारण यह जाति विलुप्त होने की कगार पर पहुँच गई है। चूँकि भारत और नेपाल दुनिया की दो-तिहाई बाघों को

आवास उपलब्ध करवाते हैं, अतः ये देश ही शिकार, चोरी और गैर-कानूनी व्यापार करने वालों के मुख्य निशाने पर हैं।

'प्रोजेक्ट टाईगर' विश्व की बेहतरीन वन्य जीव परियोजनाओं में से एक है और इसकी शुरुआत 1973 में हुई। शुरू में इसमें बहुत सफलता प्राप्त हुई क्योंकि बाघों की संख्या बढ़कर 1985 में 4,002 और 1989 में 4,334 हो गई थी। परंतु 1993 में इनकी संख्या घटकर 3,600 तक पहुँच गई। भारत में 37,761 वर्ग किमी. पर फैले हुए 27 बाघ रिजर्व (Tiger reserves) हैं। बाघ संरक्षण मात्र एक संकटग्रस्त जाति को बचाने का प्रयास नहीं है, अपितु इसका उद्देश्य बहुत बड़े आकार के जैवजाति को भी बचाना है। उत्तरांचल में कॉरबेट राष्ट्रीय उद्यान, पश्चिम बंगाल में सुंदरबन राष्ट्रीय उद्यान, मध्य प्रदेश में बांधवगढ़ राष्ट्रीय उद्यान, राजस्थान में सरिस्का वन्य जीव पशुविहार (sanctuary), असम में मानस बाघ रिजर्व (reserve) और केरल में पेरियार बाघ रिजर्व (reserve) भारत में बाघ संरक्षण परियोजनाओं के उदाहरण हैं।

आजकल संरक्षण परियोजनाएँ जैव विविधताओं पर केंद्रित होती हैं न कि इसके विभिन्न घटकों पर। संरक्षण के विभिन्न तरीकों की गहनता से खोज की जा रही है। संरक्षण नियोजन में कीटों को भी महत्व मिल रहा है। वन्य जीव अधिनियम 1980 और 1986 के तहत सैकड़ों तितलियों, पतंगों, भृगों और एक ड्रैगनफ्लाई को भी संरक्षित जातियों में शामिल किया गया है। 1991 में पौधों की भी 6 जातियाँ पहली बार इस सूची में रखी गईं।

क्रियाकलाप

भारत में वन्य जीव पशुविहार और राष्ट्रीय उद्यानों के बारे में और जानकारी प्राप्त करें और उनकी स्थिति मानचित्र पर अंकित करें।



Gharial on the brink

The gharial population has been at its lowest since the 1970s. What went wrong and what can we do?

ROMULUS WHITAKER
and **JANAKI LENIN**

WISPY tendrils of mist rise delicately from the water surface, tinged gold by the dawn. Your breath hangs as little clouds of vapour as you gaze upon the Ghra River as a cold water morning. A trio of hollow clapping sounds from the other side of the river, half a kilometre away tells you that an adult male gharial is advertising his presence. It is the height of the breeding season. The gharials were trapped in a time in early history when man was still clad in animal skins. It is only as the sun rises higher and burns the mist off the water that the world seems into focus with sparkling clarity. The five-km stretch of the Ghra River in Katerbaghat Wildlife Sanctuary is one of the only three wild breeding sites left in the world for the most ancient of all the



CRITICALLY ENDANGERED: Captive gharial at the Madhav C

atched by FAO consultant Bob Beardi. When they reached a certain level, they were released in the wild.

ability to support larger numbers of the animal. During the dry summer months, the



Bird deaths blamed on dirty Yamuna

Delhi Govt Report Points To Toxic Elements in Stagnant Water

By Helen M. ...

... have ... it is ...



क्या आप उपर्युक्त समस्याओं के निदान के कारण ज्ञात कर सकते हैं?

वन और वन्य जीव संसाधनों के प्रकार और वितरण यदि हम वन और वन्य जीव संसाधनों को संरक्षित करना चाहें, तो उनका प्रबंधन, नियंत्रण और विनियमन अपेक्षाकृत कठिन है। भारत में अधिकतर वन और वन्य जीवन या तो प्रत्यक्ष रूप में सरकार के अधिकार क्षेत्र में हैं या वन विभाग अथवा अन्य विभागों के जरिये सरकार के प्रबंधन में हैं। इन्हें निम्नलिखित वर्गों में बाँटा गया है—

- (क) **आरक्षित वन** – देश में आधे से अधिक वन क्षेत्र आरक्षित वन घोषित किए गए हैं। जहाँ तक वन और वन्य प्राणियों के संरक्षण की बात है, आरक्षित वनों को सर्वाधिक मूल्यवान माना जाता है।
- (ख) **रक्षित वन** – वन विभाग के अनुसार देश के कुल वन क्षेत्र का एक-तिहाई हिस्सा रक्षित है। इन वनों को और अधिक नष्ट होने से बचाने के लिए इनकी सुरक्षा की जाती है।

- (ग) **अवर्गीकृत वन** – अन्य सभी प्रकार के वन और बंजरभूमि जो सरकार, व्यक्तियों और समुदायों के स्वामित्व में होते हैं, अवर्गीकृत वन कहे जाते हैं।

आरक्षित और रक्षित वन ऐसे स्थायी वन क्षेत्र हैं जिनका रख-रखाव इमारती लकड़ी, अन्य वन पदार्थों और उनके बचाव के लिए किया जाता है। मध्य प्रदेश में स्थायी वनों के अंतर्गत सर्वाधिक क्षेत्र है जोकि प्रदेश के कुल वन क्षेत्र का भी 75 प्रतिशत है। इसके अतिरिक्त जम्मू और कश्मीर, आंध्र प्रदेश, उत्तराखण्ड केरल, तमिलनाडु, पश्चिम बंगाल और महाराष्ट्र में भी कुल वनों में एक बड़ा अनुपात आरक्षित वनों का है; जबकि बिहार, हरियाणा, पंजाब, हिमाचल प्रदेश, उड़ीसा और राजस्थान में कुल वनों में रक्षित वनों का एक बड़ा अनुपात है। पूर्वोत्तर के सभी राज्यों में और गुजरात में अधिकतर वन क्षेत्र अवर्गीकृत वन हैं तथा स्थानीय समुदायों के प्रबंधन में हैं।



समुदाय और वन संरक्षण

वन संरक्षण की नीतियाँ हमारे देश में कोई नई बात नहीं है। हम आमतौर पर इस बात से अनजान हैं कि वन हमारे देश में कुछ मानव प्रजातियों के आवास भी हैं। भारत के कुछ क्षेत्रों में तो स्थानीय समुदाय सरकारी अधिकारियों के साथ मिलकर अपने आवास स्थलों के संरक्षण में जुटे हैं क्योंकि इसी से ही दीर्घकाल में उनकी आवश्यकताओं की पूर्ति हो सकती है। सरिस्का बाघ रिजर्व में राजस्थान के गाँवों के लोग वन्य जीव रक्षण अधिनियम के तहत वहाँ से खनन कार्य बन्द करवाने के लिए संघर्षरत हैं। कई क्षेत्रों में तो लोग स्वयं वन्य जीव आवासों की रक्षा कर रहे हैं और सरकार की ओर से हस्तक्षेप भी स्वीकार नहीं कर रहे हैं। राजस्थान के अलवर जिले में 5 गाँवों के लोगों ने तो 1,200 हेक्टेयर वन भूमि भैरोंदेव डाकव 'सोंचुरी' घोषित कर दी जिसके अपने ही नियम कानून हैं; जो शिकार वर्जित करते हैं तथा बाहरी लोगों की घुसपैठ से यहाँ के वन्य जीवन को बचाते हैं।

पवित्र पेड़ों के झुरमुट – विविध और दुर्लभ जातियों की संपत्ति

प्रकृति की पूजा सदियों पुराना जनजातीय विश्वास है, जिसका आधार प्रकृति के हर रूप की रक्षा करना है। इन्हीं विश्वासों ने विभिन्न वनों को मूल एवं कौमार्य रूप में बचाकर रखा है, जिन्हें पवित्र पेड़ों के झुरमुट (देवी-देवताओं के वन) कहते हैं। वनों के इन भागों में या तो वनों के ऐसे बड़े भागों में स्थानीय लोग ही घुसते तथा न ही किसी और को छेड़छाड़ करने देते।

कुछ समाज कुछ विशेष पेड़ों की पूजा करते हैं और आदिकाल से उनका संरक्षण करते आ रहे हैं। छोटानागपुर क्षेत्र में मुंडा और सथाल जनजातियाँ महुआ और कदंब के पेड़ों की पूजा करते हैं। उड़ीसा और बिहार की जनजातियाँ शादी के दौरान इमली और आम के पेड़ की पूजा करती हैं। हममें से बहुत से व्यक्ति पीपल और वटवृक्ष को पवित्र मानते हैं।

भारतीय समाज में अनेकों संस्कृतियाँ हैं और प्रत्येक संस्कृति में प्रकृति और इसकी कृतियों को संरक्षित करने के अपने पारंपारिक तरीके हैं। आमतौर पर झरनों, पहाड़ी चोटियों, पेड़ों और पशुओं को पवित्र मानकर उनका संरक्षण किया जाता है। आप अनेक मंदिरों के आस पास बंदर और लंगूर पाएँगे। उपासक उन्हें खिलाते-पिलाते हैं और मंदिर के भक्तों में गिनते हैं। राजस्थान में बिश्नोई गाँवों के आस पास आप काले हिरण, चिंकारा, नीलगाय और मोरों के झुंड देख सकते

हैं जो वहाँ के समुदाय का अभिन्न हिस्सा हैं और कोई उनको नुकसान नहीं पहुँचाता।

क्रियाकलाप

आप अपने आस पास के किसी ऐसे रीति-रिवाज के बारे में एक लेख लिखें जो पर्यावरण बचाव और संरक्षण में मदद करते हैं।

हिमालय में प्रसिद्ध चिपको आंदोलन कई क्षेत्रों में वन कटाई रोकने में ही कामयाब नहीं रहा अपितु यह भी दिखाया कि स्थानीय पौधों की जातियों को प्रयोग करके सामुदायिक वनीकरण अभियान को सफल बनाया जा सकता है। पारंपरिक संरक्षण तरीकों को पुनर्जीवित अथवा परिस्थिती कृषि के नए तरीकों का विकास अब व्यापक हो गया है। टिहरी में किसानों का बीज बचाओ आंदोलन और नवदानय ने दिखा दिया है कि रासायनिक उर्वरकों के प्रयोग के बिना भी विविध फसल उत्पादन द्वारा आर्थिक रूप से व्यवहार्य कृषि उत्पादन संभव है।

भारत में संयुक्त वन प्रबंधन कार्यक्रम क्षरित वनों के प्रबंध और पुनर्निर्माण में स्थानीय समुदायों की भूमिका के महत्त्व को उजागर करते हैं। औपचारिक रूप में इन कार्यक्रमों की शुरुआत 1988 में हुई जब उड़ीसा राज्य ने संयुक्त वन प्रबंधन का पहला प्रस्ताव पास किया। वन विभाग के अंतर्गत 'संयुक्त वन प्रबंधन' क्षरित वनों के बचाव के लिए कार्य करता है और इसमें गाँव के स्तर पर संस्थाएँ बनाई जाती हैं जिसमें ग्रामीण और वन विभाग के अधिकारी संयुक्त रूप में कार्य करते हैं। इसके बदले ये समुदाय मध्य स्तरीय लाभ जैसे गैर-इमारती वन उत्पादों के हकदारी होते हैं तथा सफल संरक्षण से प्राप्त इमारती लकड़ी लाभ में भी भागीदार होते हैं।

भारत में पर्यावरण के विनाश और पुनर्निर्माण की क्रियाशीलताओं से सीख मिलती है कि स्थानीय समुदायों को हर जगह प्राकृतिक संसाधन प्रबंधन में शामिल करना चाहिए। परंतु स्थानीय समुदायों को फैसले लेने की प्रक्रिया में मुख्य भूमिका में आने में अभी देर है। अतः वे ही विकास क्रियाएँ मान्य होनी चाहिए जो जनमानस पर केंद्रित हों, पर्यावरण हितैषी हो और आर्थिक रूप से प्रतिफलित हों।



“पेड़ एक विशेष असीमित दयालु और उदारपूर्ण जीवधारी हैं जो अपने सतत् पोषण के लिए कोई माँग नहीं करता और दानशीलतापूर्वक अपने जीवन की क्रियाओं को भेंट करता है। यह सभी की रक्षा करता है और स्वयं पर कुल्हाड़ी चलाने वाले विनाशक को भी छाया प्रदान करता है।”

गौतम बुद्ध (487 ई.पू.)

अभ्यास अभ्यास अभ्यास अभ्यास अभ्यास

1. बहुवैकल्पिक प्रश्न

(i) इनमें से कौन-सी टिप्पणी प्राकृतिक वनस्पतिजात और प्राणिजात के हास का सही कारण नहीं है?

(क) कृषि प्रसार

(ग) पशुचारण और ईंधन लकड़ी एकत्रित करना

(ख) वृहत स्तरीय विकास परियोजनाएँ

(घ) तीव्र औद्योगीकरण और शहरीकरण

(ii) इनमें से कौन-सा संरक्षण तरीका समुदायों की सीधी भागीदारी नहीं करता?

(क) संयुक्त वन प्रबंधन

(ग) बीज बचाओ आंदोलन

(ख) चिपको आंदोलन

(घ) वन्य जीव पशुविहार (sanctuary) का परिसीमन

2. निम्नलिखित प्राणियों/पौधों का उनके अस्तित्व के वर्ग से मेल करें।

जानवर/पौधे	अस्तित्व वर्ग
काला हिरण	लुप्त
एशियाई हाथी	दुर्लभ
अंडमान जंगली सुअर	संकटग्रस्त
हिमालयन भूरा भालू	सुभेद्य
गुलाबी सिरवाली बत्तख	स्थानिक

3. निम्नलिखित का मेल करें।

आरक्षित वन	सरकार, व्यक्तियों के निजी और समुदायों के अधीन अन्य वन और बंजर भूमि।
रक्षित वन	वन और वन्य जीव संसाधन संरक्षण की दृष्टि से सर्वाधिक मूल्यवान वन।
अवर्गीकृत वन	वन भूमि जो और अधिक क्षरण से बचाई जाती है।

4. निम्नलिखित प्रश्नों के उत्तर लगभग 30 शब्दों में दीजिए।

(i) जैव विविधता क्या है? यह मानव जीवन के लिए क्यों महत्वपूर्ण है?

(ii) विस्तारपूर्वक बताएँ कि मानव क्रियाएँ किस प्रकार प्राकृतिक वनस्पतिजात और प्राणिजात के हास के कारक हैं?

5. निम्नलिखित प्रश्नों के उत्तर लगभग 120 शब्दों में दीजिए।


(i) भारत में विभिन्न समुदायों ने किस प्रकार वनों और वन्य जीव संरक्षण और रक्षण में योगदान किया है? विस्तारपूर्वक विवेचना करें।

(ii) वन और वन्य जीव संरक्षण में सहयोगी रीति-रिवाजों पर एक निबन्ध लिखिए।



जल संसाधन

3



“पिकी, क्या तुम ने टी.वी. पर उड़ीसा में आई बाढ़ पर दिल दहलाने वाली रिपोर्ट देखी? हे भगवान! उसने क्या प्रलय मचाया है - रास्ते में जो कुछ आया बर्बाद कर दिया और बहा ले गई!”

“हाँ चिंटू, मैंने देखा। क्या यह आश्चर्यजनक नहीं है कि जल जीवन से भी सकता है और ले भी सकता है। हम पानी के बिना क्या करेंगे? मेरे पिताजी मुझे बता रहे थे कि उनके कारखाने में बहुत सारी चीजों के लिए काफी जल की आवश्यकता होती है। क्या तुम जानते हो कि मशीनों को ठंडा करने के लिए भी जल की आवश्यकता होती है। कारखाना भी जल विद्युत संयंत्र द्वारा पैदा की हुई बिजली से चलता है। अब मैं समझ सकती हूँ कि विभिन्न सुगों में मानव नदियों और अन्य जल स्रोतों जैसे झरनों, झीलों, पोखरों और मरुस्थानों के आस पास क्यों बसता था।”



जैसा कि आप जानते हैं कि तीन-चौथाई धरातल जल से ढका हुआ है, परंतु इसमें प्रयोग में लाने योग्य अलवणीय जल का अनुपात बहुत कम है। यह अलवणीय जल हमें सतही अपवाह और भौमजल स्रोत से प्राप्त होता है जिनका लगातार नवीकरण और पुनर्भरण जलीय चक्र द्वारा होता रहता है। सारा जल जलीय चक्र में गतिशील रहता है जिससे जल नवीकरण सुनिश्चित होता है।

आप को आश्चर्य हो रहा होगा कि जब पृथ्वी का तीन-चौथाई भाग जल से घिरा है और जल एक नवीकरण योग्य संसाधन है तब भी विश्व के अनेक देशों और क्षेत्रों में जल की कमी कैसे है? ऐसी भविष्यवाणी क्यों की जा रही है कि 2025 में 20 करोड़ लोग जल की नितांत कमी झेलेंगे?

जल - कुछ तथ्य और आँकड़े

- विश्व में जल के कुल आयतन का 96.5 प्रतिशत भाग महासागरों में पाया जाता है और केवल 2.5 प्रतिशत अलवणीय जल है। विश्व में अलवणीय जल का लगभग 70 प्रतिशत भाग अंटार्कटिका, ग्रीनलैंड और पर्वतीय क्षेत्रों में बर्फ की चादरों और हिमनदों के रूप में मिलता है, जबकि 30 प्रतिशत से थोड़ा-सा कम भौमजल के जलभृत (aquifer) के रूप में पाया जाता है।
- भारत विश्व की वृष्टि का 4 प्रतिशत हिस्सा प्राप्त करता है और प्रति व्यक्ति प्रति वर्ष जल उपलब्धता के संदर्भ में विश्व में इसका 133 वाँ स्थान है।
- भारत में कुल नवीकरण योग्य जल संसाधन 1,897 वर्ग किमी. प्रति वर्ष अनुमानित है।
- भविष्यवाणी है कि 2025 तक भारत का एक बड़ा हिस्सा

विश्व के अन्य देशों और क्षेत्रों की तरह जल की नितान्त कमी महसूस करेगा।

स्रोत – संयुक्त राष्ट्र विश्व जल विकास रिपोर्ट, 2003

जल दुर्लभता और जल संरक्षण एवं प्रबंधन की आवश्यकता

जल के विशाल भंडार और इसके नवीकरण योग्य गुणों के होते हुए यह सोचना भी मुश्किल है कि हमें जल दुर्लभता का सामना करना पड़ सकता है। जैसे ही हम जल की कमी की बात करते हैं तो हमें तत्काल ही कम

वर्षा वाले क्षेत्रों या सूखाग्रस्त इलाकों का ध्यान आता है। हमारे मानस पटल पर तुरंत राजस्थान के मरुस्थल और जल से भरे मटके संतुलित करती हुई और जल भरने के लिए लंबा रास्ता तय करती पनिहारिनों के चित्र चित्रित हो जाते हैं। यह सच है कि वर्षा में वार्षिक और मौसमी परिवर्तन के कारण जल संसाधनों की उपलब्धता में समय और स्थान के अनुसार विभिन्नता है। परंतु अधिकतया जल की कमी इसके अतिशोषण, अत्यधिक प्रयोग और समाज के विभिन्न वर्गों में जल के असमान वितरण के कारण होती है।



WATER, WATER EVERYWHERE, NOT A DROP TO DRINK: After a heavy downpour, a boy collects drinking water in Kolkata. Life in the city and its adjacent districts was paralysed as incessant overnight rain, measuring a record 180 mm, flooded vast areas and disrupted traffic.



A Kashmiri earthquake survivor carries water in the snow in a devastated village.



एक ओर इंगराइल जैसे 25 सेमी. औसत वार्षिक वर्षा वाले देश में जल का कोई अभाव नहीं है तो दूसरी ओर 114 सेमी. औसत वार्षिक वर्षा वाले हमारे देश में प्रति वर्ष किसी भाग में सूखा अवश्य पड़ता है। देश में जल की उपलब्धता और उसके स्वरूप के अनुसार समुचित जलप्रबंधन न होने के कारण ही वर्षा का जल नदी-नालों में तेजी से बहकर समुद्र में चला जाता है जिससे वर्षा के बाद के लगभग नौ महीने देश के लिए पानी की कमी के होते हैं। ये ही मूल कारण हैं देश में जलीय अभाव के, जिसे हम उचित प्रबंधन के द्वारा ही नियंत्रित कर सकते हैं।

चित्र 3.1 – पानी की कमी/दुर्लभता



स्वीडेन के एक विशेषज्ञ, फाल्कन मार्क के अनुसार जल की कमी तब होती है जब प्रत्येक व्यक्ति को प्रतिदिन 1000 घन मीटर से कम जल उपलब्ध होता है।

क्या यह संभव है कि किसी क्षेत्र में प्रचुर मात्रा में जल संसाधन होने के बावजूद भी वहाँ जल की दुर्लभता हो? हमारे कई शहर इसके उदाहरण हैं। अतः जल दुर्लभता अत्यधिक और बढ़ती जनसंख्या और उसके परिणामस्वरूप जल की बढ़ती माँग और उसके असमान वितरण का परिणाम हो सकता है। जल, अधिक जनसंख्या के लिए घरेलू उपयोग में ही नहीं बल्कि अधिक अनाज उगाने के लिए भी चाहिए। अतः अनाज का उत्पादन बढ़ाने के लिए जल संसाधनों का अतिशोषण करके ही सिंचित क्षेत्र बढ़ाया जा सकता है और शुष्क ऋतु में भी खेती की जा सकती है।

आपने टेलीविजन विज्ञापनों में देखा होगा कि बहुत से किसानों के खेतों पर अपने निजी कुएँ और नलकूप हैं जिनसे सिंचाई करके वे उत्पादन बढ़ा रहे हैं। परंतु आपने सोचा है कि इसका परिणाम क्या हो सकता है? इसके कारण भौम जलस्तर नीचे गिर सकता है और लोगों के लिए जल की उपलब्धता में कमी हो सकती है और भोजन सुरक्षा खतरे में पड़ सकती है।

स्वतंत्रता के बाद भारत में तेजी से औद्योगिकरण और शहरीकरण हुआ और विकास के अवसर प्राप्त हुए। आजकल हर जगह बहुराष्ट्रीय कंपनियाँ (MNCs) बड़े औद्योगिक घरानों के रूप में फैली हुई हैं। उद्योगों की बढ़ती हुई संख्या के कारण अलवणीय जल संसाधनों पर दबाव बढ़ रहा है। उद्योगों को अत्यधिक जल के अलावा उनको चलाने के लिए ऊर्जा की भी आवश्यकता होती है और इसकी काफी हद तक पूर्ति जल विद्युत से होती है। वर्तमान समय में भारत में कुल विद्युत का लगभग 22 प्रतिशत भाग जल विद्युत से प्राप्त होता है। इसके अलावा शहरों की बढ़ती संख्या और जनसंख्या तथा शहरी जीवन शैली के कारण न केवल जल और ऊर्जा की आवश्यकता में बढ़ोतरी हुई है अपितु इनसे संबंधित समस्याएँ और भी गहरी हुई हैं। यदि आप शहरी आवास समितियों या कालोनियों पर नज़र डालें तो आप पाएँगे कि उनके अंदर जल पूर्ति के लिए नलकूप स्थापित

किए गए हैं। इसमें कोई आश्चर्य नहीं है कि शहरों में जल संसाधनों का अति शोषण हो रहा है और इनकी कमी होती जा रही है।

अब तक हमने जल दुर्लभता के मात्रात्मक पहलू की ही बात की है। आओ, हम ऐसी स्थिति के बारे में विचार करें जहाँ लोगों की आवश्यकता के लिए काफी जल संसाधन हैं, परंतु फिर भी इन क्षेत्रों में जल की दुर्लभता है। यह दुर्लभता जल की खराब गुणवत्ता के कारण हो सकती है। पिछले कुछ वर्षों से यह चिंता का विषय बनता जा रहा है कि लोगों की आवश्यकता के लिए प्रचुर मात्रा में जल उपलब्ध होने के बावजूद यह घरेलू और औद्योगिक अपशिष्टों, रसायनों, कीटनाशकों और कृषि में प्रयुक्त उर्वरकों द्वारा प्रदूषित है और मानव उपयोग के लिए खतरनाक है।

भारत की नदियाँ विशेषकर छोटी सरिताएँ, जहरीली धाराओं में परिवर्तित हो गई हैं और बड़ी नदियाँ जैसे गंगा और यमुना कोई भी शुद्ध नहीं हैं। बढ़ती जनसंख्या, कृषि आधुनिकीकरण, नगरीकरण और औद्योगिकीकरण का भारत की नदियों पर अत्यधिक दुष्प्रभाव है और हर दिन गहराता जा रहा है... इससे संपूर्ण जीवन खतरे में है।

स्रोत – द सिटीज़न्स फिफ्थ रिपोर्ट, सी एस ई, 1999

आपने अनुभव कर लिया होगा कि समय की माँग है कि हम अपने जल संसाधनों का संरक्षण और प्रबंधन करें, स्वयं को स्वास्थ्य संबंधी खतरों से बचाएँ, खाद्यान्न सुरक्षा, अपनी आजीविका और उत्पादक क्रियाओं की निरंतरता को सुनिश्चित करें, और हमारे प्राकृतिक पारितंत्रों को निम्नीकृत (degradation) होने से बचाएँ। जल संसाधनों के अतिशोषण और कुप्रबंधन से इन संसाधनों का हास हो सकता है और पारिस्थितिकी संकट की समस्या पैदा हो सकती है जिसका हमारे जीवन पर गंभीर प्रभाव हो सकता है।

क्रियाकलाप

अपने दिन-प्रतिदिन के अनुभव के आधार पर जल संरक्षण के लिए एक संक्षिप्त प्रस्ताव लिखें।



बहु-उद्देशीय नदी परियोजनाएँ और समन्वित जल संसाधन प्रबंधन

हम जल का संरक्षण और प्रबंधन कैसे करें? पुरातत्व वैज्ञानिक और ऐतिहासिक अभिलेख/दस्तावेज (record) बताते हैं कि हमने प्राचीन काल से सिंचाई के लिए पत्थरों और मलबे से बाँध, जलाशय अथवा झीलों के तटबंध और नहरों जैसी उत्कृष्ट जलीय कृतियाँ बनाई हैं। इसमें कोई आश्चर्य नहीं कि हमने यह परिपाटी आधुनिक भारत में भी जारी रखी है और अधिकतर नदियों के बेसिनों में बाँध बनाए हैं।

प्राचीन भारत में जलीय कृतियाँ

- ईसा से एक शताब्दी पहले इलाहाबाद के नजदीक श्रिंगवेरा में गंगा नदी की बाढ़ के जल को संरक्षित करने के लिए एक उत्कृष्ट जल संग्रहण तंत्र बनाया गया था।
- चन्द्रगुप्त मौर्य के समय बृहत् स्तर पर बाँध, झील और सिंचाई तंत्रों का निर्माण करवाया गया।
- कलिंग (उड़ीसा), नागार्जुनकोंडा (आंध्र प्रदेश) बेन्नूर (कर्नाटक) और कोल्हापुर (महाराष्ट्र) में उत्कृष्ट सिंचाई तंत्र होने के सबूत मिलते हैं।
- अपने समय की सबसे बड़ी कृत्रिम झीलों में से एक, भोपाल झील, 11वीं शताब्दी में बनाई गई।
- 14वीं शताब्दी में इस्तुतमिश ने दिल्ली में सिरी फोर्ट क्षेत्र में जल की सप्लाई के लिए हौज खास (एक विशिष्ट तालाब) बनवाया।

स्रोत – डाईंग विज़डम, सी एस ई, 1997



चित्र 3.2 – हीराकुड बाँध

बाँध क्या हैं और वे हमें जल संरक्षण और प्रबंधन में कैसे सहायक हैं? परम्परागत बाँध, नदियों और वर्षा जल को इकट्ठा करके बाद में उसे खेतों की सिंचाई के लिए उपलब्ध करवाते थे। आज कल बाँध सिर्फ सिंचाई के लिए नहीं बनाए जाते अपितु उनका उद्देश्य विद्युत उत्पादन, घरेलू और औद्योगिक उपयोग, जल आपूर्ति, बाढ़ नियंत्रण, मनोरंजन, आंतरिक नौचालन और मछली पालन भी है। इसलिए बाँधों को बहुउद्देशीय परियोजनाएँ भी कहा जाता है जहाँ एकत्रित जल के अनेकों उपयोग समन्वित होते हैं। उदाहरण के तौर पर सतलुज-ब्यास बेसिन में भाखड़ा-नांगल परियोजना जल विद्युत उत्पादन और सिंचाई दोनों के काम में आती है। इसी प्रकार महानदी बेसिन में हीराकुड परियोजना जलसंरक्षण और बाढ़ नियंत्रण का समन्वय है।

बाँध बहते जल को रोकने, दिशा देने या बहाव कम करने के लिए खड़ी की गई बाधा है जो आमतौर पर जलाशय, झील अथवा जलभरण बनाती हैं। बाँध का अर्थ जलाशय से लिया जाता है न कि इसके ढाँचे से। अधिकतर बाँधों में एक ढलवाँ हिस्सा होता है जिसके ऊपर से या अन्दर से जल रुक-रुक कर या लगातार बहता है। बाँधों का वर्गीकरण उनकी संरचना और उद्देश्य या ऊँचाई के अनुसार किया जाता है। संरचना और उनमें प्रयुक्त पदार्थों के आधार पर बाँधों को लकड़ी के बाँध, तटबंध बाँध या पक्का बाँध के अलावा कई उपवर्गों में बाँटा जा सकता है। ऊँचाई के अनुसार बाँधों को बड़े बाँध और मुख्य बाँध या नीचे बाँध, मध्यम बाँध और उच्च बाँधों में वर्गीकृत किया जा सकता है।

स्वतंत्रता के बाद शुरू की गई समन्वित जल संसाधन प्रबंधन उपागम पर आधारित बहुउद्देशीय परियोजनाओं को उपनिवेशन काल में बनी बाधाओं को पार करते हुए देश को विकास और समृद्धि के रास्ते पर ले जाने वाले वाहन के रूप में देखा गया। जवाहरलाल नेहरू गर्व से बाँधों को 'आधुनिक भारत के मंदिर' कहा करते थे। उनका मानना था कि इन परियोजनाओं के चलते कृषि और ग्रामीण अर्थव्यवस्था, औद्योगीकरण और नगरीय अर्थव्यवस्था समन्वित रूप से विकास करेगी।

क्रियाकलाप

परंपरागत तरीकों से बाँध बनाने की कलाविधि और सिंचाई कार्यों के बारे में अधिक पता लगाएँ।

हमने अषाढ़ में फसलें बोई हैं
हम भद्रा में भादु लाएँगे
बाढ़ से दामोदर फैल गई है
नाव इसमें नहीं चलेंगी
ओहा दामोदर, हम आपके पैर पड़ते हैं
बाढ़ का कहर कुछ कम करो
भादु एक साल बाद आया
अपनी सतह पर नाव चलने दो
(यह लोकप्रिय भादु गीत दामोदर घाटी क्षेत्र में गाया जाता है जो शोक की नदी कही जाने वाली दामोदर नदी में बाढ़ के दौरान आने वाली समस्याओं का वर्णन करता है।)

पिछले कुछ वर्षों में बहुउद्देशीय परियोजनाएँ और बड़े बाँध कई कारणों से परिनिरीक्षण और विरोध के विषय बन गए हैं। नदियों पर बाँध बनाने और उनका बहाव नियंत्रित करने से उनका प्राकृतिक बहाव अवरुद्ध होता है, जिसके कारण तलछट बहाव कम हो जाता है और अत्यधिक तलछट जलाशय की तली पर जमा होता रहता है जिससे नदी का तल अधिक चट्टानी हो जाता है और नदी जलीय जीव-आवासों में भोजन की कमी हो जाती है। बाँध नदियों को टुकड़ों में बाँट देते हैं जिससे विशेषकर अंडे देने की ऋतु में जलीय जीवों का नदियों में स्थानांतरण अवरुद्ध हो जाता है। बाढ़ के मैदान में बनाए जाने वाले जलाशयों द्वारा वहाँ मौजूद वनस्पति और मिट्टियाँ जल में डूब जाती हैं जो कालांतर में अपघटित हो जाती हैं।

बहुउद्देशीय परियोजनाएँ और बड़े बाँध नए सामाजिक आंदोलनों जैसे – ‘नर्मदा बचाओ आंदोलन’ और ‘टिहरी बाँध आंदोलन’ के कारण भी बन गए हैं। इन परियोजनाओं का विरोध मुख्य रूप से स्थानीय समुदायों के वृहद स्तर पर विस्थापन के कारण है। आमतौर पर स्थानीय लोगों को उनकी जमीन, आजीविका और संसाधनों से लगाव एवं नियंत्रण देश की बेहतरी के लिए कुर्बान करना पड़ता है। इसलिए, अगर स्थानीय लोगों को इन परियोजनाओं का लाभ नहीं मिल रहा है तो किसको मिल रहा है? शायद जमींदारों और बड़े किसानों को या उद्योगपतियों

और कुछ नगरीय केंद्रों को। गाँव के भूमिहीनों को लीजिए, क्या वे वास्तव में ऐसी परियोजनाओं से लाभ उठाते हैं?

नर्मदा बचाओ आंदोलन एक गैर सरकारी संगठन (एन जी ओ) है जो जनजातीय लोगों, किसानों, पर्यावरणविदों और मानवाधिकार कार्यकर्ताओं को गुजरात में नर्मदा नदी पर सरदार सरोवर बाँध के विरोध में लामबंद करता है। मूल रूप से शुरू में यहाँ आंदोलन जंगलों के बाँध के पानी में डूबने जैसे पर्यावरणीय मुद्दों पर केंद्रित था हाल ही में इस आंदोलन का लक्ष्य बाँध से विस्थापित गरीब लोगों को सरकार से संपूर्ण पुनर्वास सुविधाएँ दिलाना हो गया है।

लोगों ने सोचा कि उनकी यातनाएँ व्यर्थ नहीं जाएगी... विस्थापन का शोक स्वीकार किया यह विश्वास करके की सिंचाई के प्रसार से वे मालामाल हो जाएँगे। प्रायः रिहंद के उत्तरजीवियों ने हमें बताया कि उन्होंने अपने कष्टों को देश के लिए कुर्बानी के रूप में स्वीकार किया। परंतु अब तीस साल के कड़े अनुभव के बाद, जब उनकी आजीविका और अधिक जोखिमपूर्ण हो गई है, पूछते जा रहे हैं – “हमें ही देश के लिए कुर्बानी देने के लिए क्यों चुना गया?”

स्रोत – एस. शर्मा, बेली आफ द रिवर, ट्राईबल कनफ्लिक्ट्स ओवर डेवलपमेंट इन नर्मदा वैली, ए. बावीस्कर, 1995 से उद्धृत।

सिंचाई ने कई क्षेत्रों में फसल प्रारूप परिवर्तित कर दिया है जहाँ किसान जलगहन और वाणिज्य फसलों की ओर आकर्षित हो रहे हैं। इससे मृदाओं के लवणीकरण जैसे गंभीर पारिस्थितिकीय परिणाम हो सकते हैं। इसी दौरान इसने अमीर भूमि मालिकों और गरीब भूमिहीनों में सामाजिक दूरी बढ़ाकर सामाजिक परिदृश्य बदल दिया है। जैसा कि हम देख सकते हैं कि बाँध उसी जल के अलग-अलग उपयोग और लाभ चाहने वाले लोगों के बीच संघर्ष पैदा करते हैं। गुजरात में साबरमती बेसिन में सूखे के दौरान नगरीय क्षेत्रों में अधिक जल आपूर्ति देने पर परेशान किसान उपद्रव पर उतारू हो गए। बहुउद्देशीय परियोजनाओं के लागत और लाभ के बँटवारे को लेकर अंतर्राज्यीय झगड़े आम होते जा रहे हैं।



क्या आप जानते हैं?

क्या आप जानते हैं कि कृष्णा-गोदावरी विवाद की शुरुआत महाराष्ट्र सरकार द्वारा कोयना पर जल विद्युत परियोजना के लिए बाँध बनाकर जल की दिशा परिवर्तन कर कर्नाटक और आंध्र प्रदेश सरकारों द्वारा आपत्ति जताए जाने से हुई। इससे इन राज्यों में पड़ने वाले नदी के निचले हिस्सों में जल प्रवाह कम हो जाएगा और कृषि और उद्योग पर विपरीत असर पड़ेगा।

क्रियाकलाप

अंतरराज्यीय जल विवादों की एक सूची तैयार करें।

नदी परियोजनाओं पर उठी अधिकतर आपत्तियाँ उनके उद्देश्यों में विफल हो जाने पर हैं। यह एक विडंबना ही है कि जो बाँध बाढ़ नियंत्रण के लिए बनाए जाते हैं उनके जलाशयों में तलछट जमा होने से वे बाढ़ आने का कारण बन जाते हैं। अत्यधिक वर्षा होने की दशा में तो बड़े बाँध

भी कई बार बाढ़ नियंत्रण में असफल रहते हैं। आपने पढ़ा होगा कि वर्ष 2006 में महाराष्ट्र और गुजरात में भारी वर्षा के दौरान बाँधों से छोड़े गए जल की वजह से बाढ़ की स्थिति और भी विकट हो गई। इन बाढ़ों से न केवल जान और माल का नुकसान हुआ अपितु बृहत् स्तर पर मृदा अपरदन भी हुआ। बाँध के जलाशय पर तलछट जमा होने का अर्थ यह भी है कि यह तलछट जो कि एक प्राकृतिक उर्वरक है बाढ़ के मैदानों तक नहीं पहुँचती जिसके कारण भूमि निम्नीकरण की समस्याएँ बढ़ती हैं। यह भी माना जाता है कि बहुउद्देशीय योजनाओं के कारण भूकंप आने की संभावना भी बढ़ जाती है और अत्यधिक जल के उपयोग से जल-जनित बीमारियाँ, फसलों में कीटाणु-जनित बीमारियाँ और प्रदूषण फैलते हैं।

वर्षा जल संग्रहण

बहुत से लोगों का मानना है कि बहुउद्देशीय परियोजनाओं के अलाभप्रद असर और उन पर उठे विवादों के चलते



HANGING BY A THREAD

UP: UP & ANAND - An IAF helicopter rescues a woman who was trapped in the floodwaters of the Tevi river in Jammu on Thursday


FLOODS

Basic Safety Precautions To Be Taken

- Listen to radio/TV for the latest weather bulletins and flood warnings. Pass on the information to others.
- Make a family emergency kit which should include: a portable radio/translator, torch, spare batteries, a first aid kit along with essential medicines, CPR, dry food items, drinking water, matches/boxes, candles and other essential items.
- Keep fireware lamp, ropes, rubber tubes, umbrellas and bamboo stick in your house. These could be useful.
- Keep your cash, jewellery, valuables, important documents etc. in a safe place.
- If there is a flood, move along with your family members and cattle to safe areas like relief camps, evacuation centres, elevated grounds where you can take shelter.
- Turn off power and gas connections before leaving your house.

During floods

- Don't enter into flood waters; it could be dangerous.
- Don't allow children to play in or near flood waters.
- Stay away from sewage line, gutters, drains, culverts etc.
- Be careful of snakes, snakes/bites are common during floods.
- Stay away from electric poles and fallen power-lines to avoid electrocution.
- Don't use wet electrical appliances - get them checked before use.
- Eat freshly cooked and dry food. Always keep your food covered.
- Use boiled and filtered drinking water.
- Keep all snakes, gutters near your house clean.
- Stagnation of water can breed vector/water-borne diseases. In case of sickness, seek medical assistance.
- Use bleaching powder and lime to disinfect the surroundings.



THE RIDE OF HIS LIFE

UP: UP & ANAND - An IAF helicopter rescues a worker who was trapped in the floodwaters of the Tevi river in Jammu on Thursday

Rain havoc in Maha, Gujarat


Dead, Over 15,000 (Evacuated; Army Joins Rescue Operations)



More than 15,000 people have been killed and over 15,000 have been evacuated in the state since the start of the monsoon. The state has set up 10,000 relief camps to take care of the flood victims. The state government has also set up a relief fund to help the flood victims. The state government has also set up a relief fund to help the flood victims.

Heavy rain drowns Kolkata

Durga Puja Preparations Go Awry As Met Predicts Downpour For Next 2 Days



Heavy rain drowns Kolkata. Durga Puja Preparations Go Awry As Met Predicts Downpour For Next 2 Days. Heavy rain drowns Kolkata. Durga Puja Preparations Go Awry As Met Predicts Downpour For Next 2 Days.

देश के बाढ़ संभावित क्षेत्रों के विषय में जानकारी इकट्ठा कीजिए



वर्षाजल संग्रहण तंत्र इनके सामाजिक-आर्थिक और पारिस्थितिक तौर पर व्यवहार्य विकल्प हो सकते हैं। प्राचीन भारत में उत्कृष्ट जलीय निर्माणों के साथ-साथ जल संग्रहण ढाँचे भी पाए जाते थे। लोगों को वर्षा पद्धति और मृदा के गुणों के बारे में गहरा ज्ञान था। उन्होंने स्थानीय पारिस्थितिकीय परिस्थितियों और उनकी जल आवश्यकतानुसार वर्षाजल, भौमजल, नदी जल और बाढ़ जल संग्रहण के अनेक तरीके विकसित कर लिए थे। पहाड़ी और पर्वतीय क्षेत्रों में लोगों ने 'गुल' अथवा 'कुल' (पश्चिमी हिमालय) जैसी वाहिकाएँ, नदी की धारा का रास्ता बदलकर खेतों में सिंचाई के लिए बनाई हैं। पश्चिमी भारत, विशेषकर राजस्थान में पीने का जल एकत्रित करने के लिए 'छत वर्षा जल संग्रहण' का तरीका आम था। पश्चिम बंगाल में बाढ़ के मैदान में लोग अपने खेतों की सिंचाई के लिए बाढ़ जल वाहिकाएँ बनाते थे। शुष्क और अर्धशुष्क क्षेत्रों में खेतों में वर्षा जल एकत्रित करने के लिए गड्ढे बनाए जाते थे ताकि मृदा को सिंचित किया जा सके और संरक्षित जल को खेती के लिए उपयोग में लाया जा सके। राजस्थान के जिले जैसलमेर में 'खादीन' और अन्य क्षेत्रों में 'जोहड़' इसके उदाहरण हैं।

Are you a water harvester?

This monsoon, join us in counting the raindrops



चित्र 3.3



(अ) हैंडपंप के माध्यम से पुनर्भरण



(ब) बेकार पड़े कुएँ के माध्यम से पुनर्भरण

चित्र 3.4 – छत वर्षाजल संग्रहण

- पी वी सी पाइप का इस्तेमाल करके छत का वर्षाजल एकत्रित किया जाता है।
- रेत और ईट प्रयोग करके जल का छनन (filter) किया जाता है।
- भूमिगत पाइप के द्वारा जल हौज तक ले जाया जाता है जहाँ से इसे तुरंत प्रयोग किया जा सकता है।
- हौज से अतिरिक्त जल कुएँ तक ले जाया जाता है।
- कुएँ का जल भूमिगत जल का पुनर्भरण करता है।
- बाद में इस जल का उपयोग किया जा सकता है।





एक कुल से वर्तुल ग्रामीण तालाब बनता है (काज़ा गाँव के चित्र के अनुसार), जिससे जरूरत पड़ने पर पानी छोड़ सकते हैं।

चित्र 3.5 – वर्षाजल संग्रहण की पारंपरिक विधि

राजस्थान के अर्ध-शुष्क और शुष्क क्षेत्रों विशेषकर बीकानेर, फलोदी और बाड़मेर में, लगभग हर घर में पीने का पानी संग्रहित करने के लिए भूमिगत टैंक अथवा 'टाँका' हुआ करते थे। इसका आकार एक बड़े कमरे जितना हो सकता है। फलोदी में एक घर में 6.1 मीटर गहरा, 4.27 मीटर लंबा और 2.44 मीटर चौड़ा टाँका था। टाँका यहाँ सुविकसित छत वर्षाजल संग्रहण तंत्र का अभिन्न हिस्सा होता है जिसे मुख्य घर या आँगन में बनाया जाता था। वे घरों की ढलवाँ छतों से पाइप द्वारा जुड़े हुए थे। छत से वर्षा का पानी इन नलों से होकर भूमिगत टाँका तक पहुँचता था जहाँ इसे एकत्रित किया जाता था। वर्षा का पहला जल छत और नलों को साफ करने में प्रयोग होता था और उसे संग्रहित नहीं किया जाता था। इसके बाद होने वाली वर्षा का जल संग्रह किया जाता था।

टाँका में वर्षा जल अगली वर्षा ऋतु तक संग्रहित किया जा सकता है। यह इसे जल की कमी वाली ग्रीष्म ऋतु तक पीने का जल उपलब्ध करवाने वाला जल स्रोत बनाता है। वर्षाजल अथवा 'पालर पानी' जैसा कि इसे इन क्षेत्रों में पुकारा जाता है, प्राकृतिक जल का शुद्धतम रूप समझा जाता है। कुछ घरों में तो टाँको के साथ भूमिगत कमरे भी बनाए जाते हैं क्योंकि जल का यह स्रोत इन कमरों को भी ठंडा रखता था जिससे ग्रीष्म ऋतु में गर्मी से राहत मिलती है।

एक रोचक तथ्य

मेघालय की राजधानी शिलांग में छत वर्षाजल संग्रहण प्रचलित है। यह रोचक इसलिए है क्योंकि चेरापूँजी और मॉसिनराम जहाँ विश्व की सबसे अधिक वर्षा होती है,

शिलांग से 55 किलोमीटर की दूरी पर ही स्थित है और यह शहर पीने के जल की कमी की गंभीर समस्या का सामना करता है। शहर के लगभग हर घर में छत वर्षा जल संग्रहण की व्यवस्था है। घरेलू जल आवश्यकता की कुल माँग के लगभग 15-25 प्रतिशत हिस्से की पूर्ति छत जल संग्रहण व्यवस्था से ही होती है।

क्रियाकलाप

अपने क्षेत्र में पाए जाने वाले अन्य वर्षाजल संग्रहण तंत्रों के बारे में पता लगाएँ।

यह दुख की बात है कि आज पश्चिमी राजस्थान में छत वर्षाजल संग्रहण की रीति इंदिरा गांधी नहर से उपलब्ध बारहमासी पेयजल के कारण कम होती जा रही है। हालाँकि कुछ घरों में टाँकों की सुविधा अभी भी है क्योंकि उन्हें नल के पानी का स्वाद पसन्द नहीं है। सौभाग्य से आज भी भारत के कई ग्रामीण और शहरी क्षेत्रों में जल संरक्षण और संग्रहण का यह तरीका प्रयोग में लाया जा रहा है। कर्नाटक के मैसूर जिले में स्थित एक सूदूर गाँव गंडाथूर में ग्रामीणों ने अपने घर में जल आवश्यकता पूर्ति छत वर्षाजल संग्रहण की व्यवस्था की हुई है। गाँव के लगभग 200 घरों में यह व्यवस्था है और



छतजल संग्रहण थार के सभी शहरों और ग्रामों में प्रचलित था। वर्षा जल जो कि घरों की ढालू छतों पर गिरता है, उसे पाइप द्वारा भूमिगत टाँका के अंदर ले जाते हैं (भूमि में गोल छिद्र) जो मुख्य घर अथवा आँगन में बना होता है। ऊपर दिखाया गया चित्र दर्शाता है कि जल पड़ोसी की छत से एक लम्बे पाइप के द्वारा लाया जाता है। यहाँ पड़ोसी की छत का उपयोग वर्षा जल को एकत्र करने के लिए किया गया है। चित्र में एक छेद दिखाया गया है जिसके द्वारा वर्षा जल भूमिगत टाँका में चला जाता है।

चित्र 3.6



बाँस ड्रिप सिंचाई प्रणाली

मेघालय में नदियों व झरनों के जल को बाँस द्वारा बने पाइप द्वारा एकत्रित करके 200 वर्ष पुरानी विधि प्रचलित है। लगभग 18 से 20 लीटर सिंचाई पानी बाँस पाइप में आ जाता है तथा उसे सैकड़ों मीटर की दूरी तक ले जाया जाता है। अंत में पानी का बहाव 20 से 80 बूँद प्रति मिनट तक घटाकर पौधे पर छोड़ दिया जाता है।

चित्र 1 – पहाड़ी शिखरों पर सदानीरा झरनों की दिशा परिवर्तित करने के लिए बाँस के पाइपों का उपयोग किया जाता है। इन पाइपों के माध्यम से गुरुत्वाकर्षण द्वारा जल पहाड़ के निचले स्थानों तक पहुँचाया जाता है।



चित्र 2 तथा 3 – बाँस से निर्मित चैनल से पौधे के स्थान तक जल का बहाव परिवर्तित किया जाता है। पौधे तक बाँस पाइप से बनाई व बिछाई गई विभिन्न जल शाखाओं में जल वितरित किया जाता है। पाइपों में जल प्रवाह इनकी स्थितियों में परिवर्तन करके नियंत्रित किया जाता है।

चित्र 4 – यदि पाइपों को सड़क पार ले जाना हो तो उन्हें भूमि पर ऊँचाई से ले जाया जाता है।



चित्र 5 व 6 – संकुचित किये हुए चैनल सेक्शन और पथांतरण इकाई जल सिंचाई के अंतिम चरण में प्रयुक्त की जाती है। अंतिम चैनल सेक्शन से पौधे की जड़ों के निकट जल गिराया जाता है।

चित्र 3.7

इस गाँव ने वर्षा जल संपन्न गाँव की ख्याति अर्जित की है। यहाँ प्रयोग किए जा रहे वर्षा जल संग्रहण ढाँचों के बारे में अधिक जानकारी के लिए चित्र 3.4 को देखें। इस गाँव में हर वर्ष लगभग 1,000 मिलीमीटर वर्षा होती है और 10 भराई के साथ यहाँ संग्रहण दक्षता 80 प्रतिशत है। यहाँ हर घर लगभग प्रत्येक वर्ष 50,000 मीटर जल का संग्रह और उपयोग कर सकता है। 20 घरों द्वारा हर वर्ष

लगभग 1000,000 लीटर जल एकत्रित किया जाता है।

एक रोचक तथ्य

तमिलनाडु देश का एक मात्र राज्य है जहाँ पूरे राज्य में हर घर में छत वर्षाजल संग्रहण ढाँचों का बनाना आवश्यक कर दिया गया है। इस संदर्भ में दोषी व्यक्तियों पर कानूनी कार्यवाही हो सकती है।



क्रियाकलाप

1. सूचना एकत्रित करें कि उद्योग किस प्रकार हमारे जल संसाधनों को प्रदूषित कर रहे हैं?
2. अपने सहपाठियों के साथ मिलकर अपने मोहल्ले में जल विवाद पर एक नाटिका प्रस्तुत करें।

अभ्यास अभ्यास अभ्यास अभ्यास अभ्यास

1. बहुवैकल्पिक प्रश्न

- (i) नीचे दी गई सूचना के आधार पर स्थितियों को 'जल की कमी से प्रभावित' या 'जल की कमी से अप्रभावित' में वर्गीकृत कीजिए।
 - (क) अधिक वार्षिक वर्षा वाले क्षेत्र
 - (ख) अधिक वर्षा और अधिक जनसंख्या वाले क्षेत्र
 - (ग) अधिक वर्षा वाले परंतु अत्यधिक प्रदूषित जल क्षेत्र
 - (घ) कम वर्षा और कम जनसंख्या वाले क्षेत्र
- (ii) निम्नलिखित में से कौन-सा वक्तव्य बहुउद्देशीय नदी परियोजनाओं के पक्ष में दिया गया तर्क नहीं है?
 - (क) बहुउद्देशीय परियोजनाएँ उन क्षेत्रों में जल लाती हैं जहाँ जल की कमी होती है।
 - (ख) बहुउद्देशीय परियोजनाएँ जल बहाव की नियंत्रित करके बाढ़ पर काबू पाती हैं।
 - (ग) बहुउद्देशीय परियोजनाओं से बृहत् स्तर पर विस्थापन होता है और आजीविका खत्म होती है।
 - (घ) बहुउद्देशीय परियोजनाएँ हमारे उद्योग और घरों के लिए विद्युत पैदा करती हैं।
- (iii) यहाँ कुछ गलत वक्तव्य दिए गए हैं। इसमें गलती पहचानें और दोबारा लिखें।
 - (क) शहरों की बढ़ती संख्या, उनकी विशालता और सघन जनसंख्या तथा शहरी जीवन शैली ने जल संसाधनों के सही उपयोग में मदद की है।
 - (ख) नदियों पर बाँध बनाने और उनको नियंत्रित करने से उनका प्राकृतिक बहाव और तलछट बहाव प्रभावित नहीं होता।
 - (ग) गुजरात में साबरमती बेसिन में सूखे के दौरान शहरी क्षेत्रों में अधिक जल आपूर्ति करने पर भी किसान नहीं भड़के।
 - (घ) आज राजस्थान में इंदिरा गांधी नहर से उपलब्ध पेयजल के बावजूद छत वर्षा जल संग्रहण लोकप्रिय हो रहा है।

2. निम्नलिखित प्रश्नों के उत्तर लगभग 30 शब्दों में दीजिए।

- (i) व्याख्या करें कि जल किस प्रकार नवीकरण योग्य संसाधन है?
- (ii) जल दुर्लभता क्या है और इसके मुख्य कारण क्या हैं?
- (iii) बहुउद्देशीय परियोजनाओं से होने वाले लाभ और हानियों की तुलना करें।

3. निम्नलिखित प्रश्नों के उत्तर लगभग 120 शब्दों में दीजिए।

- (i) राजस्थान के अर्ध-शुष्क क्षेत्रों में वर्षा जल संग्रहण किस प्रकार किया जाता है? व्याख्या कीजिए।
- (ii) परंपरागत वर्षा जल संग्रहण की पद्धतियों को आधुनिक काल में अपना कर जल संरक्षण एवं भंडारण किस प्रकार किया जा रहा है।





कृषि की दृष्टि से भारत एक महत्वपूर्ण देश है। इसकी दो-तिहाई जनसंख्या कृषि कार्यों में संलग्न है। कृषि एक प्राथमिक क्रिया है जो हमारे लिए अधिकांश खाद्यान्न उत्पन्न करती है। खाद्यान्नों के अतिरिक्त यह विभिन्न उद्योगों के लिए कच्चा माल भी पैदा करती है। इसके अतिरिक्त, कुछ उत्पादों जैसे - चाय, कॉफी, मसाले इत्यादि का भी निर्यात किया जाता है।

क्या आप कृषिगत कच्चे माल पर आधारित कुछ उद्योगों के नाम बता सकते हैं?

कृषि के प्रकार

कृषि हमारे देश की प्राचीन आर्थिक क्रिया है। पिछले हजारों वर्षों के दौरान भौतिक पर्यावरण, प्रौद्योगिकी और सामाजिक-सांस्कृतिक रीति-रिवाजों के अनुसार खेती करने की विधियों में सार्थक परिवर्तन हुआ है। जीवन निर्वाह खेती से लेकर वाणिज्य खेती तक कृषि के अनेक प्रकार हैं। वर्तमान समय में भारत के विभिन्न भागों में निम्नलिखित प्रकार के कृषि तंत्र अपनाए गए हैं।

प्रारंभिक जीविका निर्वाह कृषि

इस प्रकार की कृषि भारत के कुछ भागों में अभी भी की जाती है। प्रारंभिक जीवन निर्वाह कृषि भूमि के छोटे टुकड़ों पर आदिम कृषि औजारों जैसे लकड़ी के हल, डाओ (dao) और खुदाई करने वाली छड़ी तथा परिवार अथवा समुदाय श्रम की मदद से की जाती है। इस प्रकार की कृषि प्रायः मानसून, मृदा की प्राकृतिक उर्वरता और फसल उगाने के लिए अन्य पर्यावरणीय परिस्थितियों की उपयुक्तता पर निर्भर करती है।

यह 'कर्तन दहन प्रणाली' (slash and burn) कृषि है। किसान जमीन के टुकड़े साफ करके उन पर अपने परिवार के भरण-पोषण के लिए अनाज व अन्य खाद्य फसलें उगाते हैं। जब मृदा की उर्वरता कम हो जाती है तो किसान उस भूमि के टुकड़े से स्थानांतरित हो जाते हैं और कृषि के लिए भूमि का दूसरा टुकड़ा साफ करते हैं। कृषि के इस प्रकार के स्थानांतरण से प्राकृतिक प्रक्रियाओं द्वारा मिट्टी की उर्वरता शक्ति बढ़ जाती है। चूंकि किसान उर्वरक अथवा अन्य आधुनिक तकनीकों का प्रयोग नहीं करते, इसलिए इस प्रकार की कृषि में उत्पादकता कम होती है। देश के विभिन्न भागों में इस प्रकार की कृषि को विभिन्न नामों से जाना जाता है।

उत्तर-पूर्वी राज्यों असम, मेघालय, मिजोरम और नागालैंड में इसे 'झूम' कहा जाता है; मणिपुर में पामलू (pamlou) और छत्तीसगढ़ के बस्तर जिले और अंडमान निकोबार द्वीप समूह में इसे 'दीपा' कहा जाता है।

'झूम' - 'कर्तन दहन प्रणाली' (slash and burn) कृषि को मैक्सिको और मध्य अमेरिका में 'मिल्पा', वेनेजुएला में 'कोनुको', ब्राजील में 'रोका', मध्य अफ्रीका में 'मसोले', इंडोनेशिया में 'लदांग' और वियतनाम में 'रे' के नाम से जाना जाता है।

भारत में भी यह प्रारंभिक किस्म की खेती अनेक नामों से जानी जाती है, जैसे मध्य प्रदेश में 'बेबर या दहिया', आंध्रप्रदेश में 'पोडु' अथवा 'पेंडा', उड़ीसा में 'पामाडाबी' या 'कोमान' या 'बरीगाँ', पश्चिम घाट में 'कुमारी', दक्षिण-पूर्वी राजस्थान में 'वालारे' या 'वाल्दरे', हिमालयन क्षेत्र में 'खिल', झारखंड में 'कुरुवा' और उत्तर पूर्वी प्रदेशों में 'झूम' आदि।



चित्र 4.1

रिंझा असम में डिफु के बाहरी क्षेत्र में अपने परिवार के साथ एक गाँव में रहती है। वह अपने परिवार के सदस्यों द्वारा एक भूमि के टुकड़े पर उगी वनस्पति को काटकर व जलाकर साफ करते देख कर आनन्द का अनुभव करती है। वह प्रायः परिवार के सदस्यों के साथ बाँस के नाले द्वारा झरने से पानी लाकर अपने खेत को सिंचित करने में सहायता करती है। वह अपने परिस्थान से लगाव रखती है और जब तक संभव हो यहाँ रहना चाहती है। परंतु इस छोटी बच्ची को अपने खेत में मिट्टी की घटती उर्वरता के बारे में कुछ भी पता नहीं है जिसके कारण उसके परिवार को अगले वर्ष नए भूमि के टुकड़े की तलाश करनी होगी।

क्या आप बता सकते हैं कि रिंझा का परिवार किस प्रकार की कृषि कर रहा है?

क्या आप उन फसलों के नाम बता सकते हैं जो इस प्रकार की कृषि में उगाई जाती हैं?

गहन जीविका कृषि

इस प्रकार की कृषि उन क्षेत्रों में की जाती है जहाँ भूमि पर जनसंख्या का दबाव अधिक होता है। यह श्रम-गहन खेती है जहाँ अधिक उत्पादन के लिए अधिक मात्रा में जैव- रासायनिक निवेशों और सिंचाई का प्रयोग किया जाता है।

क्या आप भारत के कुछ राज्यों के नाम बता सकते हैं जहाँ इस प्रकार की कृषि की जाती है?

भूस्वामित्व में विरासत के अधिकार के कारण पीढ़ी दर पीढ़ी जोतों का आकार छोटा और अलाभप्रद होता जा

रहा है और किसान वैकल्पिक रोजगार न होने के कारण सीमित भूमि से अधिकतम पैदावार लेने की कोशिश करते हैं। अतः कृषि भूमि पर बहुत अधिक दबाव है।

वाणिज्यिक कृषि

इस प्रकार की कृषि के मुख्य लक्षण आधुनिक निवेशों जैसे अधिक पैदावार देने वाले बीजों, रासायनिक उर्वरकों और कीटनाशकों के प्रयोग से उच्च पैदावार प्राप्त करना है। कृषि के वाणिज्यीकरण का स्तर विभिन्न प्रदेशों में अलग-अलग है। उदाहरण के लिए हरियाणा और पंजाब में चावल वाणिज्य की एक फसल है परंतु उड़ीसा में यह एक जीविका फसल है।

क्या आप उन फसलों के कुछ और उदाहरण दे सकते हैं जो एक प्रदेश में वाणिज्यिक फसल के रूप में और दूसरे प्रदेश में जीविका फसल के रूप में उगाई जाती हैं?

रोपण कृषि भी एक प्रकार की वाणिज्यिक खेती है। इस प्रकार की खेती में लंबे-चौड़े क्षेत्र में एकल फसल बोई जाती है। रोपण कृषि, उद्योग और कृषि के बीच एक अंतरापृष्ठ (interface) है। रोपण कृषि व्यापक क्षेत्र में की जाती है जो अत्यधिक पूँजी और श्रमिकों की सहायता से की जाती है। इससे प्राप्त सारा उत्पादन उद्योग में कच्चे माल के रूप में प्रयोग होता है।

भारत में चाय, कॉफी, रबड़, गन्ना, केला इत्यादि महत्वपूर्ण रोपण फसलें हैं। असम और उत्तरी बंगाल में चाय, कर्नाटक में कॉफी वहाँ की मुख्य रोपण फसलें हैं। चूँकि रोपण कृषि में उत्पादन बिक्री के लिए होता



चित्र 4.2 - भारत के दक्षिणी भाग में केले की रोपण कृषि



चित्र 4.3 – उत्तर-पूर्व में बाँस की कृषि

है इसलिए इसके विकास में परिवहन और संचार साधन से संबंधित उद्योग और बाजार महत्वपूर्ण योगदान देते हैं।

शस्य प्रारूप

आपने भारत की भौतिक विविधताओं और संस्कृतियों की बहुलताओं के संबंध में अध्ययन किया है। ये देश में कृषि पद्धतियों और शस्य प्रारूपों में प्रतिबिंबित होता है। इसीलिए, देश में बोई जाने वाली फसलों में अनेक प्रकार के खाद्यान्न और रेशे वाली फसलें, सब्जियाँ, फल, मसाले इत्यादि शामिल हैं। भारत में तीन शस्य ऋतुएँ हैं, जो इस प्रकार हैं – रबी, खरीफ और जायद।

रबी फसलों को शीत ऋतु में अक्टूबर से दिसंबर के मध्य बोया जाता है और ग्रीष्म ऋतु में अप्रैल से जून के मध्य काटा जाता है। गेहूँ, जौ, मटर, चना और सरसों कुछ मुख्य रबी फसलें हैं। यद्यपि ये फसलें देश के विस्तृत भाग में बोई जाती हैं उत्तर और उत्तरी पश्चिमी राज्य जैसे – पंजाब, हरियाणा, हिमाचल प्रदेश, जम्मू-कश्मीर, उत्तराखण्ड और उत्तर प्रदेश – गेहूँ और अन्य रबी फसलों के उत्पादन के लिए महत्वपूर्ण राज्य हैं। शीत ऋतु में शीतोष्ण पश्चिमी विक्षोभों से होने वाली वर्षा इन फसलों के अधिक उत्पादन में सहायक होती है। पंजाब, हरियाणा, पश्चिमी उत्तर प्रदेश और राजस्थान के कुछ भागों में हरित क्रांति की सफलता भी उपर्युक्त रबी फसलों की वृद्धि में एक महत्वपूर्ण कारक है।

खरीफ फसलें देश के विभिन्न क्षेत्रों में मानसून के आगमन के साथ बोई जाती हैं और सितंबर-अक्टूबर में काट ली जाती हैं। इस ऋतु में बोई जाने वाली मुख्य फसलों में चावल, मक्का, ज्वार, बाजरा, तुर (अरहर), मूँग, उड़द, कपास, जूट, मूँगफली और सोयाबीन शामिल हैं। चावल की खेती मुख्य रूप से असम, पश्चिमी बंगाल, उड़ीसा, आंध्र प्रदेश, तमिलनाडु, केरल और महाराष्ट्र विशेषकर कोंकण तटीय क्षेत्रों, उत्तर प्रदेश और बिहार में की जाती है। पिछले कुछ वर्षों में चावल पंजाब और हरियाणा में बोई जाने वाली महत्वपूर्ण फसल बन गई है। असम, पश्चिमी बंगाल और उड़ीसा में धान की तीन फसलें – आँस, अमन और बोरो बोई जाती हैं।

रबी और खरीफ फसल ऋतुओं के बीच ग्रीष्म ऋतु में बोई जाने वाली फसल को जायद कहा जाता है। जायद ऋतु में मुख्यतः तरबूज, खरबूजे, खीरे, सब्जियों और चारे की फसलों की खेती की जाती है। गन्ने की फसल को तैयार होने में लगभग एक वर्ष लगता है।

मुख्य फसलें

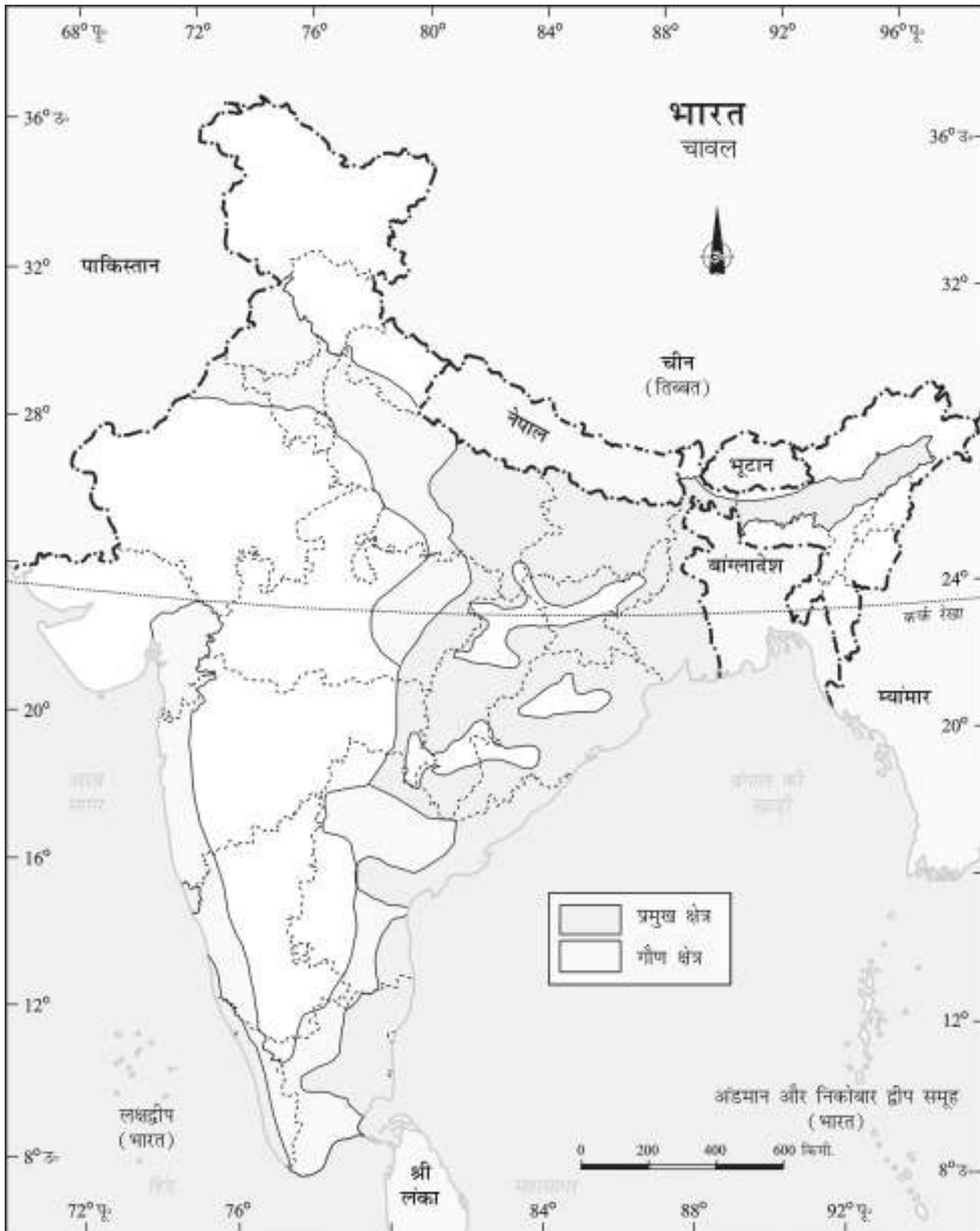
मिट्टी, जलवायु और कृषि पद्धति में अंतर के कारण देश के विभिन्न क्षेत्रों में अनेक प्रकार की खाद्य और अखाद्य फसलें उगाई जाती हैं। भारत में उगाई जाने वाली मुख्य फसलें – चावल, गेहूँ, मोटे अनाज, दालें, चाय, कॉफी, गन्ना, तिलहन, कपास और जूट इत्यादि हैं।

चावल – भारत में अधिकांश लोगों का खाद्यान्न चावल है। हमारा देश चीन के बाद दूसरा सबसे बड़ा चावल



चित्र 4.4 (क) – चावल की कृषि





भारत - चावल का वितरण



उत्पादक देश है। यह एक खरीफ की फसल है जिसे उगाने के लिए उच्च तापमान (25 सेल्सियस से ऊपर) और अधिक आर्द्रता (100 सेमी. से अधिक वर्षा) की आवश्यकता होती है। कम वर्षा वाले क्षेत्रों में इसे सिंचाई करके उगाया जाता है।



चित्र 4.4 (ख) – मैदान में कटाई के लिए तैयार चावल की फसल

चावल उत्तर और उत्तर-पूर्वी मैदानों, तटीय क्षेत्रों और डेल्टाई प्रदेशों में उगाया जाता है। नहरों के जाल और नलकूपों की सघनता के कारण पंजाब, हरियाणा, पश्चिमी उत्तर प्रदेश और राजस्थान के कुछ कम वर्षा वाले क्षेत्रों में चावल की फसल उगाना संभव हो पाया है।

गेहूँ – गेहूँ भारत की दूसरी सबसे महत्वपूर्ण खाद्यान्न फसल है। जो देश के उत्तर और उत्तर-पश्चिमी भागों में पैदा की जाती है। रबी की फसल को उगाने के लिए शीत ऋतु और पकने के समय खिली धूप की आवश्यकता होती है। इसे उगाने के लिए समान रूप से वितरित 50 से 75 सेमी. वार्षिक वर्षा की आवश्यकता होती है। देश



चित्र 4.5 – गेहूँ की कृषि

में गेहूँ उगाने वाले दो मुख्य क्षेत्र हैं – उत्तर-पश्चिम में गंगा-सतलुज का मैदान और दक्कन का काली मिट्टी वाला प्रदेश। पंजाब, हरियाणा, उत्तर प्रदेश, बिहार, राजस्थान और मध्य प्रदेश के कुछ भाग गेहूँ पैदा करने वाले मुख्य राज्य हैं।

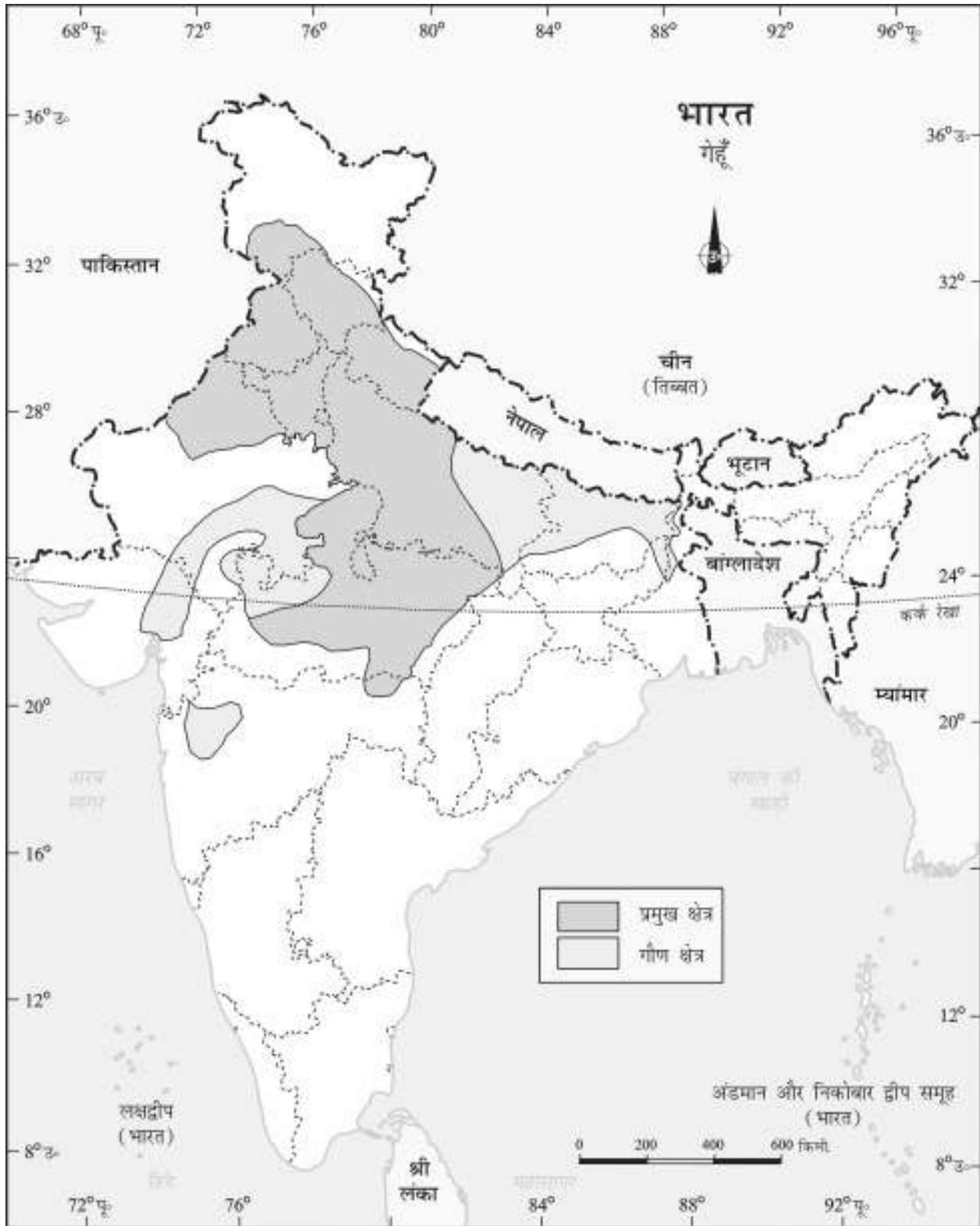
मोटे अनाज (Millets) – ज्वार, बाजरा और रागी भारत में उगाए जाने वाले मुख्य मोटे अनाज हैं। यद्यपि इन्हें मोटा अनाज कहा जाता है परंतु इनमें पोषक तत्वों की मात्रा अत्यधिक होती है। उदाहरणतया, रागी में प्रचुर मात्रा में लोहा, कैल्शियम, सूक्ष्म पोषक और भूसी मिलती है। क्षेत्रफल और उत्पादन की दृष्टि से ज्वार देश की तीसरी महत्वपूर्ण खाद्यान्न फसल है। यह फसल वर्षा पर निर्भर होती है। अधिकतर आर्द्र क्षेत्रों में उगाए जाने के कारण इसके लिए सिंचाई की आवश्यकता नहीं होती है। महाराष्ट्र राज्य इस फसल का सबसे बड़ा उत्पादक है तथा कर्नाटक, आंध्र प्रदेश और मध्य प्रदेश इसके अन्य मुख्य उत्पादक राज्य हैं।

बाजरा – यह बलुआ और उथली काली मिट्टी पर उगाया जाता है। राजस्थान बाजरा का सबसे बड़ा उत्पादक राज्य है और उत्तर प्रदेश, महाराष्ट्र, गुजरात और हरियाणा इसके अन्य मुख्य उत्पादक राज्य हैं। रागी शुष्क प्रदेशों की फसल है और यह लाल, काली, बलुआ, दोमट और उथली काली मिट्टी पर अच्छी तरह उगायी जाती है। कर्नाटक रागी का सबसे बड़ा उत्पादक राज्य है और इसके बाद तमिलनाडु दूसरा प्रमुख उत्पादक राज्य है। इन राज्यों के अलावा हिमाचल प्रदेश, उत्तराखण्ड, सिक्किम,



चित्र 4.6 – बाजरे की कृषि





भारत - गेहूँ का वितरण



झारखंड और अरुणाचल प्रदेश में भी रागी महत्वपूर्ण फसल है।

मक्का – यह एक ऐसी फसल है जो खाद्यान्न व चारा दोनों रूप में प्रयोग होती है। यह एक खरीफ फसल है जो 21 सेल्सियस से 27 सेल्सियस तापमान में और पुरानी जलोढ़ मिट्टी पर अच्छी प्रकार से उगायी जाती है। बिहार जैसे कुछ राज्यों में मक्का रबी की ऋतु में भी उगाई जाती है। आधुनिक प्रौद्योगिक निवेशों जैसे उच्च



चित्र 4.7 – मक्के की कृषि

पैदावार देने वाले बीजों, उर्वरकों और सिंचाई के उपयोग से मक्का का उत्पादन बढ़ा है। कर्नाटक, उत्तर प्रदेश, बिहार, आंध्र प्रदेश और मध्य प्रदेश मक्का के मुख्य उत्पादक राज्य हैं।

दालें – भारत विश्व में दालों का सबसे बड़ा उत्पादक तथा उपभोक्ता देश है। शाकाहारी खाने में दालें सबसे अधिक प्रोटीन दायक होती हैं। तुर (अरहर), उड़द, मूँग, मसूर, मटर और चना भारत की मुख्य दलहनी फसलें हैं। क्या आप बता सकते हैं कि इनमें से कौन-सी दालें खरीफ में और कौन-सी दालें रबी में उगाई जाती हैं? दालों को कम नमी की आवश्यकता होती है और इन्हें शुष्क परिस्थितियों में भी उगाया जा सकता है। फलीदार फसलें होने के नाते अरहर को छोड़कर अन्य सभी दालें वायु से नाइट्रोजन लेकर भूमि की उर्वरता को बनाए रखती हैं। अतः इन फसलों को आमतौर पर अन्य फसलों के आवर्तन (rotating) में बोया जाता है। भारत में मध्य प्रदेश, उत्तर प्रदेश, राजस्थान, महाराष्ट्र और कर्नाटक दाल के मुख्य उत्पादक राज्य हैं।



खाद्यान्नों के अलावा अन्य खाद्य फसलें

गन्ना – गन्ना एक उष्ण और उपोष्ण कटिबंधीय फसल है। यह फसल 21 सेल्सियस से 27 सेल्सियस तापमान और 75 सेमी. से 100 सेमी. वार्षिक वर्षा वाली उष्ण और आर्द्र जलवायु में बोई जाती है। कम वर्षा वाले प्रदेशों में सिंचाई की आवश्यकता होती है। इसे अनेक मिट्टियों में उगाया जा सकता है तथा इसके लिए बुआई से लेकर कटाई तक काफी शारीरिक श्रम की आवश्यकता होती है। ब्राजील के बाद भारत गन्ने का दूसरा सबसे बड़ा उत्पादक देश है। यह



चित्र 4.8 – गन्ने की कृषि

चीनी, गुड़, खांडसारी और शीरा बनाने के काम आता है। उत्तर प्रदेश, महाराष्ट्र, कर्नाटक, तमिलनाडु, आंध्र प्रदेश, बिहार, पंजाब और हरियाणा गन्ना के मुख्य उत्पादक राज्य हैं।

तिलहन – भारत विश्व में सबसे बड़ा तिलहन उत्पादक देश है। देश में कुल बोए गए क्षेत्र के 12 प्रतिशत भाग पर कई तिलहन की फसलें उगाई जाती हैं। मूँगफली, सरसों, नारियल, तिल, सोयाबीन, अरंडी, बिनौला, अलसी और सूरजमुखी भारत में उगाई जाने वाली मुख्य तिलहन फसलें हैं। इनमें से अधिकतर खाद्य हैं और खाना बनाने में प्रयोग किए जाते हैं। परंतु इनमें से कुछ तेल के बीजों को साबुन, प्रसाधन (श्रृंगार का सामान) और उबटन उद्योग में कच्चे माल के रूप में भी प्रयोग किया जाता है।



चित्र 4.9 – मैदान में कटाई के लिए तैयार मूँगफली, सूरजमुखी और सरसों

मूँगफली खरीफ की फसल है तथा देश में मुख्य तिलहनों के कुल उत्पादन का आधा भाग इसी फसल से प्राप्त होता है। आंध्र प्रदेश मूँगफली का सबसे बड़ा उत्पादक राज्य है और इसके बाद तमिलनाडु, कर्नाटक, गुजरात और महाराष्ट्र दूसरे मुख्य उत्पादक राज्य हैं। अलसी और सरसों रबी की फसलें हैं। तिल उत्तरी भारत में खरीफ की फसल है और दक्षिणी भारत में रबी की। अरंडी, खरीफ और रबी दोनों ही फसल ऋतुओं में बोया जाता है।



चित्र 4.10 – चाय की कृषि



चित्र 4.11 – चाय की पत्तियों को चुनतीं श्रमिक महिलाएँ

चाय – चाय की खेती रोपण कृषि का एक उदाहरण है। यह एक महत्वपूर्ण पेय पदार्थ की फसल है जिसे शुरुआत में अंग्रेज भारत में लाए थे। आज अधिकतर चाय बागानों के मालिक भारतीय हैं। चाय का पौधा उष्ण और उपोष्ण कटिबंधीय जलवायु, ह्यूमस और जीवांश युक्त गहरी मिट्टी तथा सुगम जल निकास वाले ढलवाँ क्षेत्रों में भलीभाँति उगाया जाता है। चाय की झाड़ियों को उगाने के लिए वर्ष भर कोष्ण, नम और पालारहित जलवायु की आवश्यकता होती है। वर्ष भर समान रूप से होने वाली वर्षा की बौछारें इसकी कोमल पत्तियों के विकास में सहायक होती हैं। चाय एक श्रम-सघन उद्योग है। इसके लिए प्रचुर मात्रा में सस्ता और कुशल श्रम चाहिए। इसकी ताजगी बनाए रखने के लिए चाय की पत्तियाँ बागान में ही संसाधित की जाती हैं। चाय के मुख्य उत्पादक क्षेत्रों में असम, पश्चिमी बंगाल में दार्जिलिंग और जलपाईगुड़ी जिलों की पहाड़ियाँ, तमिलनाडु और केरल हैं। इनके अलावा हिमाचल प्रदेश, उत्तराखण्ड, मेघालय, आंध्र प्रदेश और

त्रिपुरा आदि राज्यों में भी चाय उगाई जाती है। भारत विश्व का अग्रणी चाय उत्पादक और निर्यातक देश है।

कॉफी – भारत विश्व की लगभग 4 प्रतिशत कॉफी का उत्पादन करता है। भारतीय कॉफी अपनी गुणवत्ता के लिए विश्वविख्यात है। हमारे देश में अरेबिका किस्म की कॉफी पैदा की जाती है जो आरम्भ में यमन से लाई गई थी। इस किस्म की कॉफी की विश्व भर में अधिक माँग है। इसकी कृषि की शुरुआत बाबा बूदन पहाड़ियों से हुई और आज भी इसकी खेती नीलगिरि की पहाड़ियों के आस पास कर्नाटक, केरल और तमिलनाडु में की जाती है।

बागवानी फसलें – भारत विश्व में सबसे अधिक फलों और सब्जियों का उत्पादन करता है। भारत उष्ण और शीतोष्ण कटिबंधीय दोनों ही प्रकार के फलों का उत्पादक है। भारतीय फलों जिनमें महाराष्ट्र, आंध्र प्रदेश, उत्तर प्रदेश और पश्चिमी बंगाल के आम, नागपुर और चेरापूँजी (मेघालय) के संतरे, केरल, मिजोरम, महाराष्ट्र, और तमिलनाडु के केले, उत्तर प्रदेश और बिहार की लीची, मेघालय के अनन्नास, आंध्र प्रदेश और महाराष्ट्र के अंगूर तथा हिमाचल प्रदेश और जम्मू व कश्मीर के सेब, नाशपाती, खूबानी और अखरोट की विश्वभर में बहुत माँग है।





चित्र 4.12 – अखरोट, सेब और अनार

भारत विश्व की लगभग 13 प्रतिशत सब्जियों का उत्पादन करता है। भारत का मटर फूलगोभी, प्याज, बंदगोभी, टमाटर, बैंगन और आलू उत्पादन में प्रमुख स्थान है।

रेशोदार फसलें – कपास, जूट, सन और प्राकृतिक रेशम भारत में उगाई जाने वाली चार मुख्य रेशोदार फसलें हैं। इनमें से पहली तीन मिट्टी में फसल उगाने से प्राप्त होती हैं और चौथा रेशम के कीड़े के कोकून से प्राप्त होता है

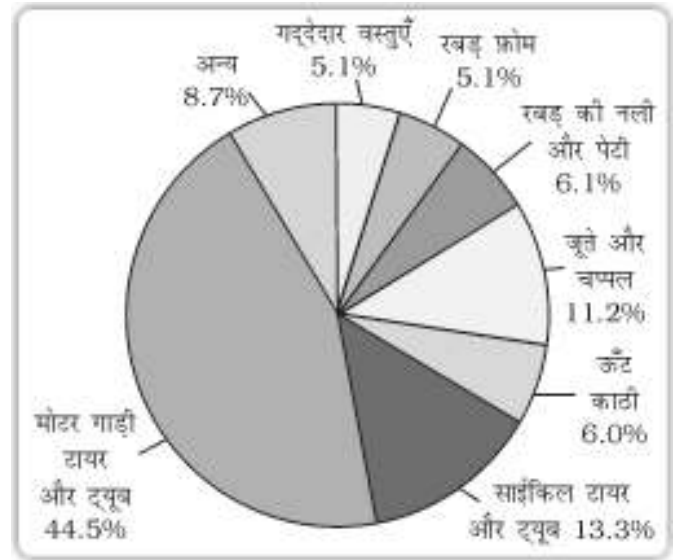


चित्र 4.13 – सब्जियों की कृषि - मटर, फूलगोभी, टमाटर और बैंगन

अखाद्य फसलें

रबड़ – रबड़ भूमध्यरेखीय क्षेत्र की फसल है परंतु विशेष परिस्थितियों में उष्ण और उपोष्ण क्षेत्रों में भी उगाई जाती है। इसको 200 सेमी. से अधिक वर्षा और 25 सेल्सियस से अधिक तापमान वाली नम और आर्द्र जलवायु की आवश्यकता होती है।

रबड़ एक महत्वपूर्ण कच्चा माल है जो उद्योगों में प्रयुक्त होता है। इसे मुख्य रूप से केरल, तमिलनाडु, कर्नाटक, अंडमान निकोबार द्वीप समूह और मेघालय में गारो पहाड़ियों में उगाया जाता है। प्राकृतिक रबड़ के उत्पादन में भारत को विश्व में पाँचवा स्थान प्राप्त है।



चित्र 4.14 – प्राकृतिक रबड़ के उपयोग



क्रियाकलाप

उन वस्तुओं की सूची बनाइये जो रबड़ से बनती हैं और हम इनका प्रयोग करते हैं।

जो मलबरी पेड़ की हरी पत्तियों पर पलता है। रेशम उत्पादन के लिए रेशम के कीड़ों का पालन 'रेशम उत्पादन' (Sericulture) कहलाता है।

कपास – भारत को कपास के पौधे का मूल स्थान माना जाता है। सूती कपड़ा उद्योग में कपास एक मुख्य कच्चा माल है। कपास उत्पादन में भारत का विश्व में तृतीय स्थान है। दक्कन पठार के शुष्कतर भागों में काली मिट्टी कपास उत्पादन के लिए उपयुक्त मानी जाती है। इस फसल को उगाने के लिए उच्च तापमान, हल्की वर्षा या सिंचाई, 210 पाला रहित दिन और खिली धूप की आवश्यकता होती है। यह खरीफ की फसल है और इसे



चित्र 4.15 – कपास की कृषि

पककर तैयार होने में 6 से 8 महीने लगते हैं। महाराष्ट्र, गुजरात, मध्य प्रदेश, कर्नाटक, आंध्र प्रदेश, तमिलनाडु, पंजाब, हरियाणा और उत्तर प्रदेश कपास के मुख्य उत्पादक राज्य हैं।

जूट – जूट को सुनहरा रेशा कहा जाता है। जूट की फसल बाढ़ के मैदानों में जलनिकास वाली उर्वरक मिट्टी में उगाई जाती है जहाँ हर वर्ष बाढ़ से आई नई मिट्टी जमा होती रहती है। इसके बढ़ने के समय उच्च तापमान



चित्र 4.16 – कृषि में प्रयोग होने वाले नवीन तकनीकी उपकरण

की आवश्यकता होती है। पश्चिम बंगाल, बिहार, असम और उड़ीसा तथा मेघालय जूट के मुख्य उत्पादक राज्य हैं। इसका प्रयोग बोरियाँ, चटाई, रस्सी, तंतु व धागे, गलीचे और दूसरी दस्तकारी की वस्तुएँ बनाने में किया जाता है। इसकी उच्च लागत के कारण और कृत्रिम रेशों और पैकिंग सामग्री, विशेषकर नाइलोन की कीमत कम होने के कारण, बाजार में इसकी माँग कम हो रही है।

प्रौद्योगिकीय और संस्थागत सुधार

जैसा कि पहले बताया गया है कि भारत में कृषि हजारों वर्षों से की जा रही है। परंतु प्रौद्योगिकी और संस्थागत परिवर्तन के अभाव में लगातार भूमि संसाधन के प्रयोग से कृषि का विकास अवरुद्ध हो जाता है तथा इसकी गति मंद हो जाती है। सिंचाई के साधनों का विकास होने के उपरांत भी देश के एक बहुत बड़े भाग में अभी भी किसान खेती-बाड़ी के लिए मानसून और भूमि की प्राकृतिक उर्वरता पर निर्भर हैं। बढ़ती हुई जनसंख्या के लिए यह एक महत्वपूर्ण चुनौती है। 60 प्रतिशत से भी अधिक लोगों को आजीविका प्रदान करने वाली कृषि में कुछ गंभीर तकनीकी एवं संस्थागत सुधार लाने की आवश्यकता है। स्वतंत्रता के पश्चात् देश में संस्थागत सुधार करने के लिए जोतों की चकबंदी, सहकारिता तथा जमींदारी आदि समाप्त करने को प्राथमिकता दी गयी। प्रथम पंचवर्षीय योजना में भूमि सुधार मुख्य लक्ष्य था। भूमि पर पुश्तैनी अधिकार के कारण यह टुकड़ों में बँटती जा रही थी जिसकी चकबंदी करना अनिवार्य था।



भूमि सुधार के कानून तो बने परंतु इनके लागू करने में ढील की गई। 1960 और 1970 के दशकों में भारत सरकार ने कई प्रकार के कृषि सुधारों की शुरुआत की। पैकेज टेक्नोलॉजी पर आधारित हरित क्रांति तथा श्वेत क्रांति (ऑपरेशन फ्लड) जैसी कृषि सुधार के लिए कुछ रणनीतियाँ आरंभ की गई थी। परंतु इसके कारण विकास कुछ क्षेत्रों तक ही सीमित रह गया। इसलिए 1980 तथा 1990 के दशकों में व्यापक भूमि विकास कार्यक्रम शुरू किया गया जो संस्थागत और तकनीकी सुधारों पर आधारित था। इस दिशा में उठाए गए कुछ महत्वपूर्ण कदमों में सूखा, बाढ़, चक्रवात, आग तथा बीमारी के लिए फसल बीमा के प्रावधान और किसानों को कम दर पर ऋण सुविधाएँ प्रदान करने के लिए ग्रामीण बैंकों, सहकारी समितियों और बैंकों की स्थापना सम्मिलित थे।

किसानों के लाभ के लिए भारत सरकार ने 'किसान क्रेडिट कार्ड और व्यक्तिगत दुर्घटना बीमा योजना (पीएआईएस) भी शुरू की है। इसके अलावा आकाशवाणी और दूरदर्शन पर किसानों के लिए मौसम की जानकारी के बुलेटिन और कृषि कार्यक्रम प्रसारित किए जाते हैं। किसानों को बिचौलियों और दलालों के शोषण से बचाने के लिए न्यूनतम सहायता मूल्य और कुछ महत्वपूर्ण फसलों के लाभदायक खरीद मूल्यों की सरकार घोषणा करती है।

भूदान-ग्रामदान

महात्मा गांधी ने विनोबा भावे, जिन्होंने उनके सत्याग्रह में सबसे निष्ठावान सत्याग्रही की तरह भाग लिया था, को अपना अध्यात्मिक उत्तराधिकारी घोषित किया था। उनकी गांधी जी के ग्राम स्वराज अवधारणा में भी गहरी आस्था थी। गांधी जी की शहादत के बाद उनके संदेश को लोगों तक पहुँचाने के लिए विनोबा भावे ने लगभग पूरे देश की पदयात्रा की। एक बार जब वे आंध्र प्रदेश के एक गाँव पोचमपल्ली में बोल रहे थे तो कुछ भूमिहीन गरीब ग्रामीणों ने उनसे अपने आर्थिक भरण-पोषण के लिए कुछ भूमि माँगी। विनोबा भावे ने उनसे तुरंत कोई वायदा तो नहीं किया परंतु उनको आश्वासन दिया कि यदि वे सहकारी खेती करें तो वे भारत सरकार से बात करके उनके लिए जमीन मुहैया करवाएँगे।

अचानक श्री राम चन्द्र रेड्डी उठ खड़े हुए और उन्होंने 80 भूमिहीन ग्रामीणों को 80 एकड़ भूमि बाँटने की पेशकश की।

इसे 'भूदान' के नाम से जाना गया। बाद में विनोबा भावे ने यात्राएँ की और अपना यह विचार पूरे भारत में फैलाया। कुछ जमींदारों ने, जो अनेक गाँवों के मालिक थे, भूमिहीनों को पूरा गाँव देने की पेशकश भी की। इसे 'ग्रामदान' कहा गया। परंतु कुछ जमींदारों ने तो भूमि सीमा कानून से बचने के लिए अपनी भूमि का एक हिस्सा दान किया था। विनोबा भावे द्वारा शुरू किए गए इस भूदान-ग्रामदान आंदोलन को 'रक्तहीन क्रांति' का भी नाम दिया गया।

कृषि की राष्ट्रीय अर्थव्यवस्था, रोजगार और उत्पादन में योगदान

कृषि भारतीय अर्थव्यवस्था की रीढ़ की हड्डी रही है। सकल घरेलू उत्पाद में कृषि के योगदान का अनुपात 1951 से लगातार घटने के उपरान्त भी यह 2001 में देश की लगभग 63 प्रतिशत जनसंख्या के लिए रोजगार और आजीविका का साधन थी।

कृषि का सकल घरेलू उत्पाद में घटता अंश गंभीर चिंता का विषय है क्योंकि कृषि में किसी भी प्रकार की गिरावट और प्रगतिरोध अर्थव्यवस्था के अन्य क्षेत्रों में गिरावट लाएँगे जो समाज के लिए व्यापक निहितार्थ हैं।

कृषि के महत्त्व को समझते हुए भारत सरकार ने इसके आधुनिकीकरण के लिए भरसक प्रयास किए हैं। भारतीय कृषि में सुधार के लिए भारतीय कृषि अनुसंधान परिषद व कृषि विश्वविद्यालयों की स्थापना, पशु चिकित्सा सेवाएँ और पशु प्रजनन केंद्र की स्थापना, बागवानी विकास, मौसम विज्ञान और मौसम के पूर्वानुमान के क्षेत्र में अनुसंधान और विकास को वरीयता दी गई।

क्रियाकलाप

ज्ञात करें कि भारतीय किसान अपने बेटे को किसान क्यों नहीं बनाना चाहता?

तालिका 4.1 से स्पष्ट होता है कि पिछले वर्षों में सकल घरेलू उत्पाद में वृद्धि हुई है परंतु इससे देश में पर्याप्त मात्रा में रोजगार के अवसर उपलब्ध नहीं हो रहे हैं। कृषि में विकास दर कम हो रही है जो कि एक चिंताजनक स्थिति है। वर्तमान में भारतीय किसान को अंतर्राष्ट्रीय प्रतिस्पर्धा से एक बड़ी चुनौती का सामना



तालिका 4.1 – भारत : सकल घरेलू उत्पाद में वृद्धि (प्रतिशत) और प्रमुख खंड

खंड	1980-91	1992-2001	2002-07 (दसवीं योजना प्रक्षेपित)
कृषि	3.6	3.3	4.0
उद्योग	7.1	6.5	9.5
सेवाएँ	6.7	8.2	9.1
सकल घरेलू उत्पाद	5.6	6.4	8.0

स्रोत – दसवीं पंचवर्षीय योजना, 2002-07

कृषि सेक्टर में विशेष रूप से करना पड़ रहा है और हमारी सरकार कृषि सेक्टर में विशेष रूप से सिंचाई, ऊर्जा, ग्रामीण सड़कों, मंडियों और यंत्रीकरण में सार्वजनिक पूँजी के निवेश को कम करती जा रही है। रासायनिक उर्वरकों पर सहायिकी कम करने से उत्पादन लागत बढ़ रही है। इसके अतिरिक्त कृषि उत्पादों पर आयात कर घटाने से भी देश में कृषि पर हानिकारक प्रभाव पड़ा है। किसान कृषि में पूँजी निवेश कम कर रहे हैं जिसके कारण कृषि में रोजगार घट रहे हैं।

देश के अनेक राज्यों में किसान आत्महत्याएँ क्यों कर रहे हैं?

किसान अनेक समस्याओं से जूझ रहे हैं और कृषि भूमि घट रही है तो क्या हम रोजगार के वैकल्पिक अवसरों के बारे में सोच सकते हैं?

खाद्य सुरक्षा

आप जानते हैं कि भोजन एक आधारभूत आवश्यकता है और देश के प्रत्येक नागरिक को ऐसा भोजन मिलना चाहिए जो न्यूनतम पोषण स्तर प्रदान करे। यदि हमारी जनसंख्या के किसी भाग को यह उपलब्ध नहीं होता तो वह खंड खाद्य सुरक्षा से वंचित है। हमारे देश के कुछ प्रदेशों, विशेषतः आर्थिक दृष्टि से कम विकसित राज्यों, जहाँ अधिक निर्धनता व्याप्त है, वहाँ उन लोगों का अनुपात अधिक है जिन्हें खाद्य सुरक्षा प्राप्त नहीं है। देश के सुदूर क्षेत्रों में प्राकृतिक आपदाओं और अनिश्चित खाद्य आपूर्ति की अधिक संभावना होती है। समाज के सभी वर्गों को खाद्य उपलब्धता सुनिश्चित कराने के लिए

हमारी सरकार ने सावधानीपूर्वक राष्ट्रीय खाद्य सुरक्षा प्रणाली की रचना की है। इसके दो घटक हैं; (क) बफर स्टॉक (ख) सार्वजनिक वितरण प्रणाली (पी डी एस)। जैसा कि आप जानते हैं सार्वजनिक वितरण प्रणाली एक कार्यक्रम है जो ग्रामीण और नगरीय क्षेत्रों में खाद्य पदार्थ और अन्य आवश्यक वस्तुएँ सस्ती दरों पर उपलब्ध कराती है।

भारत की खाद्य सुरक्षा नीति का प्राथमिक उद्देश्य सामान्य लोगों को खरीद सकने योग्य कीमतों पर खाद्यान्नों की उपलब्धता को सुनिश्चित करना है। इससे निर्धन भोजन प्राप्त करने में समर्थ हुए हैं। इस नीति का केन्द्र कृषि उत्पादन में वृद्धि और भंडारों को बनाए रखने के लिए चावल और गेहूँ की अधिक प्राप्ति के लिए समर्थन मूल्य को निर्धारित करना है। खाद्यान्नों की अधिक प्राप्ति और भंडारण की व्यवस्था फूड कॉरपोरेशन ऑफ इंडिया (एफ सी आई) करती है जबकि इसके वितरण को सार्वजनिक वितरण प्रणाली सुनिश्चित करती है।

भारतीय खाद्य निगम (एफ सी आई) सरकार द्वारा घोषित न्यूनतम समर्थन मूल्यों पर किसानों से खाद्यान्न प्राप्त करती है। सरकार उर्वरक, ऊर्जा और जल जैसे कृषि निवेशों पर सहायिकी (Subsidies) उपलब्ध कराती थी। अब इन सहायिकियों का बोझ उठाना असहनीय हो रहा है और इससे इन दुर्लभ निवेशों का बड़े पैमाने पर दुरुपयोग भी हुआ है। जल और उर्वरकों के अधिक और अविवेकपूर्ण प्रयोग से जलाक्रांतता, लवणता और सूक्ष्म पोषक तत्वों की कमी की समस्याएँ पैदा हो गई हैं। ऊँचा न्यूनतम समर्थन मूल्य, निवेशों में सहायिकी और एफ सी आई द्वारा शर्तिया खरीद ने शस्य प्रारूप को बिगाड़ दिया है। जो न्यूनतम समर्थन मूल्य उन्हें मिलता है उसके लिए गेहूँ और चावल की अधिक फसलें उगाई जा रही हैं। पंजाब और हरियाणा इसके अग्रणी उदाहरण हैं।

जैसा कि आप जानते हैं कि उपभोक्ताओं को दो वर्गों में बाँट दिया गया है – गरीबी रेखा से नीचे (Below Poverty Line - BPL) और गरीबी रेखा से ऊपर (Above Poverty Line - APL) और प्रत्येक वर्ग के लिए कीमतें अलग-अलग हैं। परंतु यह वर्गीकरण पूर्ण नहीं है क्योंकि इससे अनेक हकदार गरीब लोग बी पी एल वर्ग से बाहर हो गए हैं। कई ए पी एल श्रेणी के लोग एक फसल खराब होने से ही बी पी एल श्रेणी में



आ जाते हैं और प्रशासकीय दृष्टि से ऐसे परिवर्तनों को समायोजित करना कठिन हो जाता है।

यदि सरकार उपयुक्त कृषि अवसंरचना ऋणों की सुविधा उपलब्ध कराती है और नई प्रौद्योगिकी के प्रयोग को बढ़ावा देती है तो प्रत्येक जिला और ब्लॉक को खाद्यान्नों के पैदावार में आत्मनिर्भर बनाया जा सकता है। केवल गेहूँ और चावल पर ध्यान देने की अपेक्षा उस क्षेत्र में उगने वाली खाद्य फसलों को बढ़ावा दिया जाना चाहिए जिसमें वृद्धि की बेहतर संभावनाएँ हों। सिंचाई सुविधाओं और विद्युत उपलब्ध करवाने जैसे आवश्यक अवसंरचना को बढ़ावा देने से कृषि में निजी पूँजी निवेश को बढ़ावा मिलेगा। सतत पोषणीय आधार पर खाद्यान्न उत्पादन में वृद्धि, और अनाजों के व्यापार को बंधन से मुक्ति से भारी मात्रा में रोजगार पैदा होंगे और ग्रामीण क्षेत्रों में गरीबी भी घटेगी।

धीरे-धीरे खाद्य फसलों की कृषि का स्थान फलों, सब्जियों, तिलहनों और औद्योगिक फसलों की कृषि लेती जा रही है। इससे अनाजों और दालों के अंतर्गत निवल बोया गया क्षेत्र कम होता जा रहा है। भारत की बढ़ती जनसंख्या के साथ घटता खाद्य उत्पादन देश की भविष्य की खाद्य सुरक्षा पर प्रश्न चिह्न लगाता है। भूमि के आवासन (Housing) इत्यादि जैसे गैर-कृषि भू-उपयोगों और कृषि के बीच बढ़ती भूमि की प्रतिस्पर्धा के कारण बोए गए निवल क्षेत्र में कमी आई है। भूमि की उत्पादकता ने घटती प्रवृत्ति दर्शानी आरम्भ कर दी है। उर्वरक, पीड़कनाशी और कीटनाशी, जिन्होंने कभी नाटकीय परिणाम प्रस्तुत किए थे, को अब मिट्टी के निम्नीकरण का दोषी माना जा रहा है। जल की कालिक कमी के कारण सिंचित क्षेत्र में कमी आई है। असक्षम जल प्रबंधन से जलाक्रान्ताता और लवणता की समस्याएँ खड़ी हो गई हैं।

क्या आप जानते हैं कि निरंतर छह वर्षों से खाद्यान्नों का उत्पादन विकासरुद्ध क्यों रहा है? और उसमें कमी क्यों आई है?

इसका एक मुख्य कारण भूमि निम्नीकरण है। किसानों को मुफ्त बिजली उपलब्ध करवाने के कारण जल-सघन फसलें उगाने के लिए कुछ क्षेत्र के किसानों को सिंचाई के लिए अधिकाधिक भूमिगत जल को पंपों के द्वारा निकालने का प्रोत्साहन मिला। कम वर्षा वाले

तालिका 4.2 – भारत : खाद्यान्न उत्पादन

(मिलियन टन)

अनुमानित उत्पादन

खाद्यान्न	1999-2000	2000-2001	2001-2002	2002-2003	2003-2004	2004-2005
चावल	89.7	85.0	93.3	71.8	88.3	85.3
गेहूँ	76.4	69.7	72.8	65.8	72.1	72.0
मोटे अनाज	30.3	31.1	33.4	26.1	38.1	33.9
दालें	13.4	11.1	13.4	11.1	14.9	13.4
कुल	209.8	196.8	212.9	174.8	213.5	204.6

स्रोत – आर्थिक सर्वेक्षण, 2005-06

क्षेत्रों जैसे पंजाब में चावल तथा महाराष्ट्र में गन्ने की खेती इसके उदाहरण हैं। इससे भूमिगत जलभृत् (Aquifer) में जल का भंडारण कम होता जा रहा है। परिणामस्वरूप कई कुएँ और नलकूप सूख गए हैं। इससे सीमांत और छोटे किसान कृषि छोड़ने पर मजबूर हो गए हैं।

बड़े किसानों को उनके गहरे नलकूपों से अभी भी पानी उपलब्ध है परंतु बहुत से दूसरे किसान जल की कमी की समस्या का सामना कर रहे हैं। अपर्याप्त भंडारण सुविधाएँ और बाजार के आभाव में भी किसान हतोत्साहित होते हैं। इस प्रकार किसान उत्पादन और बाजार की अनियमितता से बुरी तरह प्रभावित होते हैं। उनको दोहरा नुकसान उठाना पड़ता है। एक तो उन्हें कृषि लागतों जैसे उच्च पैदावार वाले बीजों, उर्वरकों इत्यादि के लिए अधिक दाम देने पड़ते हैं और दूसरी ओर खरीद मूल्य बढ़ाने के लिए संघर्ष करना पड़ता है। किसानों की पैदावार एक साथ मंडी में पहुँचती है जिसके कारण खरीद मूल्य कम मिलता है परंतु उन्हें मजबूरी में अपने उत्पाद बेचने पड़ते हैं। इसलिए, छोटे किसानों की सुरक्षा बिना खाद्य सुरक्षा संभव नहीं है।

वैश्वीकरण का कृषि पर प्रभाव

वैश्वीकरण कोई नई घटना नहीं है। उपनिवेश काल में भी यही स्थिति मौजूद थी। उन्नीसवीं शताब्दी में जब यूरोपीय व्यापारी भारत आए तो उस समय भी भारतीय मसाले विश्व के विभिन्न देशों में निर्यात किए जाते थे और दक्षिण भारत में किसानों को इन फसलों को उगाने के



'11th Plan must focus on farming' The seeds of farmer suicides

They have known
New Delhi, Planning Commission has the 11th plan for the agricultural sector by the end of 2012. The plan must focus on farming, says the commission. The plan must focus on farming, says the commission. The plan must focus on farming, says the commission.

CHALLENGES TO GROWTH
The plan must focus on farming, says the commission. The plan must focus on farming, says the commission. The plan must focus on farming, says the commission.

TILL DEBT DO US PART
Percentage of households indebted in '11-12: 29%.



Crop failure, price crash act as triggers
Every time a crop fails or commodity prices crash, as in the case of wheat, farmers start killing themselves, says a researcher. A researcher says that farmers start killing themselves when crop failure or commodity price crashes occur.

Produce more foodgrain
The centre is looking to increase the average monthly per capita availability of food grains from 48 kg to 50 kg. The plan must focus on farming, says the commission.

World Food Day
Theme: Invest in Agriculture for Food Security

Centre eases imports to check price rise

Beyond GM food
The government is looking to increase the average monthly per capita availability of food grains from 48 kg to 50 kg.

What Delhi Govt is not doing...
The government is looking to increase the average monthly per capita availability of food grains from 48 kg to 50 kg.

Produce more foodgrain
The centre is looking to increase the average monthly per capita availability of food grains from 48 kg to 50 kg. The plan must focus on farming, says the commission.

World Food Day
Theme: Invest in Agriculture for Food Security

Centre eases imports to check price rise

Beyond GM food
The government is looking to increase the average monthly per capita availability of food grains from 48 kg to 50 kg.

What Delhi Govt is not doing...
The government is looking to increase the average monthly per capita availability of food grains from 48 kg to 50 kg.



Diversify your diet for Achieving better Nutrition for Health and Development

क्रियाकलाप

भारत की खाद्य सुरक्षा, इसकी आवश्यकता और प्रयास विषय पर वाद-विवाद प्रतियोगिता आयोजित कीजिए।

लिए प्रोत्साहित किया जाता था। आज भी गर्म मसाले भारत से निर्यात किए जाने वाली मुख्य वस्तुओं में शामिल हैं। ब्रिटिश काल में अंग्रेज व्यापारी भारत के कपास क्षेत्र की ओर आकर्षित हुए और भारतीय कपास को ब्रिटेन में सूती वस्त्र उद्योग के लिए कच्चे माल के रूप में निर्यात किया गया। मैनचेस्टर और लिवरपूल में सूती वस्त्र उद्योग भारत में पैदा होने वाली उत्तम किस्म की कपास की उपलब्धता पर फली-फूली। आपने 1917 में बिहार में हुए चम्पारन आंदोलन के बारे में पढ़ा होगा। इसकी शुरुआत इसलिए हुई कि इस क्षेत्र के किसानों पर नील की खेती करने के लिए दबाव डाला गया था। नील ब्रिटेन के सूती वस्त्र उद्योग के लिए कच्चा माल था। ये किसान इसलिए भड़के क्योंकि उन्हें अपने उपभोग के लिए अनाज उगाने से मना कर दिया गया था।

1990 के बाद, वैश्वीकरण के तहत भारतीय किसानों

को कई नई चुनौतियों का सामना करना पड़ रहा है। चावल, कपास, रबड़, चाय, कॉफी, जूट और मसालों का मुख्य उत्पादक होने के बावजूद भारतीय कृषि विश्व के विकसित देशों से स्पर्धा करने में असमर्थ है क्योंकि उन देशों में कृषि को अत्यधिक सहायिकी दी जाती है।



चित्र 4.17 - सागौन के क्लोन का ऊतक संवर्धन



आज भारतीय कृषि दोराहे पर है। भारतीय कृषि को सक्षम और लाभदायक बनाना है तो सीमांत और छोटे किसानों की स्थिति सुधारने पर जोर देना होगा। हरित क्रांति ने लंबा-चौड़ा वायदा किया परंतु आज यह कई विवादों से घिरी है। यह आरोप लगाया जाता रहा है कि हरित क्रांति के दौरान रसायनों के अधिक प्रयोग, जलभृतों के सूखने और जैव विविधता विलुप्त होने के कारण भूमि का निम्नीकरण हुआ है। आज 'जीन क्रांति' संकेत शब्द है। जिसमें जननिक इंजीनियरी सम्मिलित है।

जननिक इंजीनियरी बीजों की नई संकर किस्मों का आविष्कार करने में शक्तिशाली पूरक के रूप में जानी जाती है।



चित्र 4.18 – विकसित एवं विकासशील देशों में कीटनाशकों के भारी उपयोग से संबंधित समस्याएँ सामने आ रही हैं

क्या आप भारत में व्यापक रूप से प्रयुक्त जीन संशोधित बीज का नाम बता सकते हैं?

वास्तव में कार्बनिक (organic) कृषि का आज अधिक प्रचलन है क्योंकि यह उर्वरकों तथा कीटनाशकों जैसे - कारखानों में निर्मित रसायनों के बिना की जाती है। इसलिए पर्यावरण पर इसका नकारात्मक प्रभाव नहीं पड़ता।

कुछ अर्थशास्त्रियों का यह भी मानना है कि बढ़ती जनसंख्या के कारण घटते आकार के जोतों पर यदि खाद्यान्नों की खेती ही होती रही तो भारतीय किसानों का भविष्य अंधकारमय है। भारत में लगभग 60 करोड़ लोग लगभग 25 करोड़ हैक्टेयर भूमि पर निर्भर हैं। इस प्रकार एक व्यक्ति के हिस्से में औसतन आधा हैक्टेयर से भी कम कृषि भूमि आती है। भारतीय किसानों को शस्यावर्तन करना चाहिए और खाद्यान्नों के स्थान पर कीमती फसलें उगानी चाहिए। इससे आमदनी अधिक होगी और इसके साथ पर्यावरण निम्नीकरण में कमी आएगी। फलों, औषधीय पौधों, बायो-डीजल फसलों (जटरोफा और जोजोबा), फूलों और सब्जियों को उगाने के लिए चावल या गन्ने से बहुत कम सिंचाई की आवश्यकता है। भारत में जलवायु विविधता का विभिन्न प्रकार की कीमती फसलें उगाकर उपयोग किया जा सकता है।

अनाज के स्थान पर ऊँचे मूल्य की फसलों को उगाकर शस्य प्रारूप में परिवर्तन का अर्थ होगा कि भारत को खाद्य पदार्थों का आयात करना पड़ेगा। 1960 के दशक में इसे एक आपदा के रूप में देखा गया होता। परंतु यदि हम कीमती फसलों के उत्पाद निर्यात करके खाद्यान्न आयात करते हैं तो हम भी चिली, इजराइल और इटली की अर्थव्यवस्थाओं का अनुकरण करेंगे जो विभिन्न कृषि उत्पाद (फल, शराब, जैतून विशेषकर बीज) निर्यात करके खाद्य पदार्थ आयात करते हैं। क्या हम यह खतरा मोल लेने को तैयार हैं? इस विषय पर वाद-विवाद कीजिए।



1. बहुवैकल्पिक प्रश्न

- (i) निम्नलिखित में से कौन-सा उस कृषि प्रणाली को दर्शाता है जिसमें एक ही फसल लंबे-चौड़े क्षेत्र में उगाई जाती है?
- (क) स्थानांतरी कृषि (ग) बागवानी
(ख) रोपण कृषि (घ) गहन कृषि
- (ii) इनमें से कौन-सी रबी फसल है?
- (क) चावल (ग) चना
(ख) मोटे अनाज (घ) कपास
- (iii) इनमें से कौन-सी एक फलीदार फसल है?
- (क) दालें (ग) ज्वार तिल
(ख) मोटे अनाज (घ) तिल
- (iv) सरकार निम्नलिखित में से कौन-सी घोषणा फसलों को सहायता देने के लिए करती है?
- (क) अधिकतम सहायता मूल्य (ग) मध्यम सहायता मूल्य
(ख) न्यूनतम सहायता मूल्य (घ) प्रभावी सहायता मूल्य

2. निम्नलिखित प्रश्नों के उत्तर लगभग 30 शब्दों में दीजिए।

- (i) एक पेय फसल का नाम बताएँ तथा उसको उगाने के लिए अनुकूल भौगोलिक परिस्थितियों का विवरण दें।
(ii) भारत की एक खाद्य फसल का नाम बताएँ और जहाँ यह पैदा की जाती है उन क्षेत्रों का विवरण दें।
(iii) सरकार द्वारा किसानों के हित में किए गए संस्थागत सुधार कार्यक्रमों की सूची बनाएँ।
(iv) दिन-प्रतिदिन कृषि के अंतर्गत भूमि कम हो रही है। क्या आप इसके परिणामों की कल्पना कर सकते हैं?

3. निम्नलिखित प्रश्नों के उत्तर लगभग 120 शब्दों में दीजिए।

- (i) कृषि उत्पादन में वृद्धि सुनिश्चित करने के लिए सरकार द्वारा किए गए उपाय सुझाइए।
(ii) भारतीय कृषि पर वैश्वीकरण के प्रभाव पर टिप्पणी लिखें।
(iii) चावल की खेती के लिए उपयुक्त भौगोलिक परिस्थितियों का वर्णन करें।

परियोजना कार्य

1. किसानों की साक्षरता विषय पर एक सामूहिक वाद-विवाद प्रतियोगिता का आयोजन करें।
2. भारत के मानचित्र में गेहूँ उत्पादन क्षेत्र दर्शाइए।



क्रियाकलाप

ऊपर-नीचे और दायें-बायें चलते हुए वर्ग पहेली को सुलझाएँ और छिपे उत्तर ढूँढ़ें।

नोट : पहेली के उत्तर अंग्रेज़ी के शब्दों में हैं।

A	Z	M	X	N	C	B	V	N	X	A	H	D	Q
S	D	E	W	S	R	J	D	Q	J	Z	V	R	E
D	K	H	A	R	I	F	G	W	F	M	R	F	W
F	N	L	R	G	C	H	H	R	S	B	S	V	T
G	B	C	W	H	E	A	T	Y	A	C	H	B	R
H	R	T	K	A	S	S	E	P	H	X	A	N	W
J	I	E	S	J	O	W	A	R	J	Z	H	D	T
K	C	L	A	E	G	A	C	O	F	F	E	E	Y
L	T	E	F	Y	M	T	A	T	S	S	R	G	I
P	D	E	J	O	U	Y	V	E	J	G	F	A	U
O	U	M	H	Q	S	U	D	I	T	S	W	S	P
U	O	A	C	O	T	T	O	N	E	A	H	F	O
Y	O	L	F	L	U	S	R	Q	Q	D	T	W	I
T	M	U	A	H	R	G	Y	K	T	R	A	B	F
E	A	K	D	G	D	Q	H	S	U	O	I	W	H
W	Q	Z	C	X	V	B	N	M	K	J	A	S	L

- (i) भारत की दो खाद्य फसलों।
- (ii) यह भारत की ग्रीष्म फसल ऋतु है।
- (iii) अरहर, मूँग, चना, उड़द जैसी दालों से... मिलता है।
- (iv) यह एक मोटा अनाज है।
- (v) भारत की दो महत्वपूर्ण पेय फसल हैं...
- (vi) काली मिट्टी पर उगाई जाने वाली चार रेशेदार फसलों में से एक।



खनिज तथा ऊर्जा संसाधन



हैबन अपने पिता के साथ दूर के गाँव से गुवाहाटी आया है। वह लोगों को घरों जैसी अजीब चीजों में जाते देखता है जो सड़क पर चलती हैं। वह एक 'रसोई' को भी बहुत से घरों के साथ जाते देखता है। वह आश्चर्य से अपने पिता से पूछता है, "पिताजी हमारा घर इस प्रकार क्यों नहीं चलता जैसा कि उसने गुवाहाटी में देखा?"

उसके पिता ने बताया, "यह घर नहीं है; ये बसें व गाड़ियाँ हैं। हमारे घरों की तरह ये ईंटों व पत्थरों से नहीं बनी हैं; इन्हें बनाने में लोहा, एल्यूमिनियम जैसी धातुओं का प्रयोग किया गया है। ये अपने आप नहीं चलते। ये इंजन द्वारा चालित होते हैं और इंजन को चलाने के लिए ऊर्जा चाहिये।"

हम अपनी रोजमर्रा की ज़िंदगी में धातु से बनी विभिन्न वस्तुओं का प्रयोग करते हैं। क्या आप अपने घर में प्रयोग की जाने वाली धातु से बनी चीजों की सूची बना सकते हैं? ये धातुएँ कहाँ से आती हैं?

आपने पढ़ा है कि भू-पर्पटी (पृथ्वी की ऊपरी परत) विभिन्न खनिजों के योग से बनी चट्टानों से निर्मित है। इन खनिजों का उपयुक्त शोधन करके ही ये धातुएँ निकाली जाती हैं।

खनिज हमारे जीवन के अति अनिवार्य भाग हैं। लगभग हर चीज जो हम इस्तेमाल करते हैं – एक छोटी सूई से लेकर एक बड़ी इमारत तक, या फिर एक बड़ा जहाज आदि – सभी खनिजों से बने हैं। रेलवे लाइन और सड़क के पत्थर, हमारे औजार तथा मशीनें – सभी खनिजों से बने हैं। कारें, बसें, रेलगाड़ियाँ, हवाई जहाज सभी खनिजों से निर्मित हैं और धरती से प्राप्त ऊर्जा के साधनों द्वारा चालित होते हैं। यहाँ तक कि भोजन में भी खनिज होते हैं जिसे हम खाते हैं। मनुष्य ने विकास की सभी अवस्थाओं में – अपनी जीविका तथा सजावट, त्योहारों व धार्मिक अनुष्ठान के लिए खनिजों का प्रयोग किया है।

खनिज व दंतमंजन से एक उज्वल मुस्कान

दंतमंजन आपके दाँत साफ करते हैं। कुछ अपघर्षक खनिज जैसे सिलिका (silica), चूना पत्थर (limestone), एल्यूमिनियम ऑक्साइड व विभिन्न फॉस्फेट खनिज स्वच्छता में मदद करते हैं। फ्लूराइड (fluoride) जो दाँतों को गलने से रोकता है, फ्लूओराइट नामक खनिज से प्राप्त होता है। अधिकतर दंतमंजन टिटैनियम ऑक्साइड (Titanium Oxide) से सफेद बनाए जाते हैं जोकि (Rutile, ilmenite) र्यूटाइल, इल्मेनाइट तथा एनाटेज़ नामक खनिजों से प्राप्त होते हैं। कुछ दंतमंजन जो चमक प्रदान करते हैं, उनका कारण अभ्रक है। टूथब्रश व पेस्ट की ट्यूब पेट्रोलियम से प्राप्त प्लास्टिक की बनी होती है। अब यह बताइये कि ये खनिज कहाँ पाए जाते हैं?

ज़रा ध्यान से सोचें व बताएँ कि रोशनी देने वाले बल्ब में कितने खनिज प्रयुक्त होते हैं?

सभी सजीव वस्तुओं को खनिजों की आवश्यकता होती है

खनिजों के बिना जीवन प्रक्रिया नहीं चल सकती। यद्यपि हमारे कुल पौष्टिक उपभोग का केवल 0.3 प्रतिशत भाग ही खनिज है; तथापि ये इतने महत्वपूर्ण और गुणकारी हैं कि इनके बिना हम 99.7 प्रतिशत भोज्य पदार्थों का उपयोग करने में असमर्थ होंगे।

ज़रा ध्यान से सोचें व बताएँ तथा भोज्य पदार्थों पर अंकित 'पोषक तथ्यों' को इकट्ठा करें।

खनिज क्या है?

भू-वैज्ञानिकों के अनुसार खनिज एक प्राकृतिक रूप से विद्यमान समरूप तत्त्व है जिसकी एक निश्चित आंतरिक संरचना है। खनिज प्रकृति में अनेक रूपों में पाए जाते हैं जिसमें कठोर हीरा व नरम चूना तक सम्मिलित हैं। खनिज इतने विविध क्यों हैं?

आप चट्टानों के विषय में पहले ही पढ़ चुके हैं। चट्टानें खनिजों के समरूप तत्त्वों के यौगिक हैं। कुछ चट्टानें जैसे चूना पत्थर - केवल एक ही खनिज से बनी हैं; लेकिन अधिकतर चट्टानें विभिन्न अनुपातों के अनेक खनिजों का योग हैं। यद्यपि 2000 से अधिक खनिजों की पहचान की जा चुकी है, लेकिन अधिकतर चट्टानों में केवल कुछ ही खनिजों की बहुतायत है।

एक खनिज विशेष जो निश्चित तत्त्वों का योग है, उन तत्त्वों का निर्माण उस समय के भौतिक व रासायनिक परिस्थितियों का परिणाम है। इसके फलस्वरूप ही खनिजों में विविध रंग, कठोरता, चमक, घनत्व तथा विविध क्रिस्टल पाए जाते हैं। भू-वैज्ञानिक इन्हीं विशेषताओं के आधार पर खनिजों का वर्गीकरण करते हैं।

भूगोलविदों व भू-वैज्ञानिकों द्वारा खनिजों का अध्ययन

भूगोलविद् स्थलाकृतियों की बेहतर जानकारी हेतु खनिजों का अध्ययन भू-पृष्ठ के एक अंश के रूप में करते हैं। भूगोलवेत्ता खनिज संसाधनों के वितरण व खनिजों से संबंधित आर्थिक क्रियाओं में ज्यादा रूचि रखते हैं। परंतु एक भू-वैज्ञानिक, खनिजों की निर्माण प्रक्रिया, इनकी आयु व खनिजों के भौतिक व रासायनिक संगठन से संबंधित विषयों की जानकारी रखते हैं।

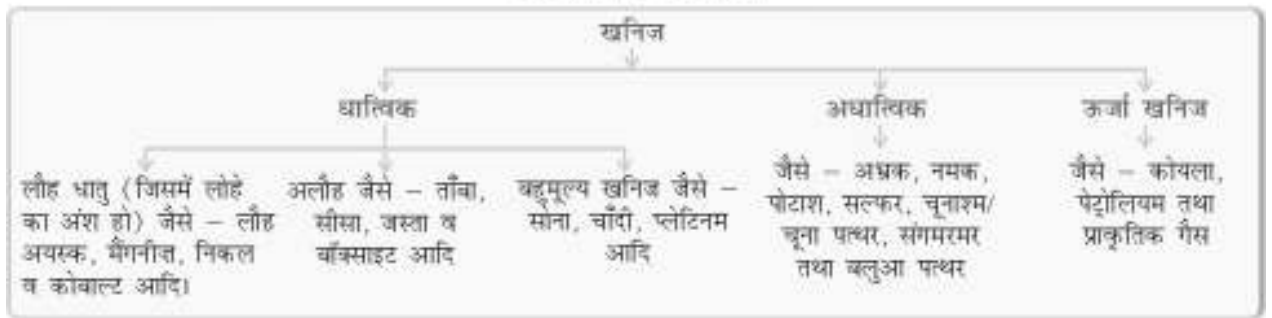
सामान्य व वाणिज्यिक (व्यापारिक) उद्देश्य हेतु खनिज निम्न प्रकार से वर्गीकृत किये जाते हैं -

हेतु 'अयस्क' शब्द का प्रयोग किया जाता है। खनन का आर्थिक महत्त्व तभी है जब अयस्क में खनिजों का संचयन पर्याप्त मात्रा में हो। खनिजों के खनन की सुविधा इनके निर्माण व संरचना पर निर्भर है। खनन सुविधा इसके मूल्य को निर्धारित करती है। अतः हमारे लिए मुख्य शैल समूहों को समझना अत्यंत आवश्यक है जिनमें ये खनिज पाये जाते हैं।

खनिज प्रायः निम्न शैल समूहों से प्राप्त होते हैं :

- (क) आग्नेय तथा कायांतरित चट्टानों में खनिज दरारों, जोड़ों, भ्रंशों व विदरों में मिलते हैं। छोटे जमाव शिराओं के रूप में और बृहत् जमाव परत के रूप में पाए जाते हैं। इनका निर्माण भी अधिकतर उस समय होता है जब ये तरल अथवा गैसीय अवस्था में दरारों के सहारे भू-पृष्ठ की ओर धकेले जाते हैं। ऊपर आते हुए ये ठंडे होकर जम जाते हैं। मुख्य धात्विक खनिज जैसे - जस्ता, ताँबा, जिंक और सीसा आदि इसी तरह शिराओं व जमावों के रूप में प्राप्त होते हैं।
- (ख) अनेक खनिज अवसादी चट्टानों के अनेक खनिज संस्तरों या परतों में पाए जाते हैं। इनका निर्माण क्षैतिज परतों में निक्षेपण, संचयन व जमाव का परिणाम है। कोयला तथा कुछ अन्य प्रकार के लौह अयस्कों का निर्माण लंबी अवधि तक अत्यधिक

खनिजों का वर्गीकरण



चित्र 5.1

खनिजों की उपलब्धता

खनिज कहाँ पाए जाते हैं?

सामान्यतः खनिज 'अयस्कों' में पाए जाते हैं। किसी भी खनिज में अन्य अवयवों या तत्त्वों के मिश्रण या संचयन

ऊष्मा व दबाव का परिणाम है। अवसादी चट्टानों में दूसरी श्रेणी के खनिजों में जिप्सम, पोटाश, नमक व सोडियम सम्मिलित हैं। इनका निर्माण विशेषकर शुष्क प्रदेशों में वाष्पीकरण के फलस्वरूप होता है।

- (ग) खनिजों के निर्माण की एक अन्य विधि धरातलीय चट्टानों का अपघटन है। चट्टानों के घुलनशील तत्वों के अपरदन के पश्चात् अयस्क वाली अवशिष्ट चट्टानें रह जाती हैं। बॉक्साइट का निर्माण इसी प्रकार होता है।
- (घ) पहाड़ियों के आधार तथा घाटी तल की रेत में जलोढ़ जमाव के रूप में भी कुछ खनिज पाए जाते हैं। ये निक्षेप 'प्लेसर निक्षेप' के नाम से जाने जाते हैं। इनमें प्रायः ऐसे खनिज होते हैं जो जल द्वारा घर्षित नहीं होते। इन खनिजों में सोना, चाँदी, टिन व प्लेटिनम प्रमुख हैं।
- (ङ) महासागरीय जल में भी विशाल मात्रा में खनिज पाए जाते हैं लेकिन इनमें से अधिकांश के व्यापक रूप से विसरित होने के कारण इनकी आर्थिक सार्थकता कम है। फिर भी सामान्य नमक, मैगनीशियम तथा ब्रोमाइन ज्यादातर समुद्री जल से ही प्रग्रहित (derived) होते हैं। महासागरीय तली भी मैगनीज ग्रंथिकाओं (nodules) में धनी हैं।

एक रोचक तथ्य

रैट होल (Rat Hole) खनन – क्या आप जानते हैं कि भारत में अधिकांश खनिज राष्ट्रीयकृत हैं और इनका निष्कर्षण सरकारी अनुमति के पश्चात् ही सम्भव है? किन्तु उत्तर-पूर्वी भारत के अधिकांश जनजातीय क्षेत्रों में, खनिजों का स्वामित्व व्यक्तिगत व समुदायों को प्राप्त है। मेघालय में कोयला, लौह अयस्क, चूना पत्थर व डोलोमाइट के विशाल निक्षेप पाए जाते हैं। जोवाई व चेराम्पूजी में कोयले का खनन परिवार के सदस्य द्वारा एक लंबी संकीर्ण सुरंग के रूप में किया जाता है, जिसे रैट होल खनन कहते हैं।

ज़रा ध्यान से सोचें व बताएँ – एक खुली खदान (Open pit mine), उत्खनन व एक शैफ्टयुक्त भूमिगत खदान में क्या अंतर है?

भारत अच्छे और विविध प्रकार के खनिज संसाधनों में सौभाग्यशाली है, यद्यपि इनका वितरण असमान है। मोटे तौर पर प्रायद्वीपीय चट्टानों में कोयले, धात्विक खनिज, अभ्रक व अन्य अनेक अधात्विक खनिजों के अधिकांश भंडार संचित हैं। प्रायद्वीप के पश्चिमी और पूर्वी पार्श्वों पर गुजरात और असम की तलछटी चट्टानों

में अधिकांश खनिज तेल निक्षेप पाए जाते हैं। प्रायद्वीपीय शैल क्रम के साथ राजस्थान में अनेक अलौह खनिज पाए जाते हैं। उत्तरी भारत के विस्तृत जलोढ़ मैदान आर्थिक महत्व के खनिजों से लगभग विहीन है। ये विभिन्नताएँ खनिजों की रचना में अंतरग्रस्त भू-गर्भिक संरचना, प्रक्रियाओं और समय के कारण हैं।

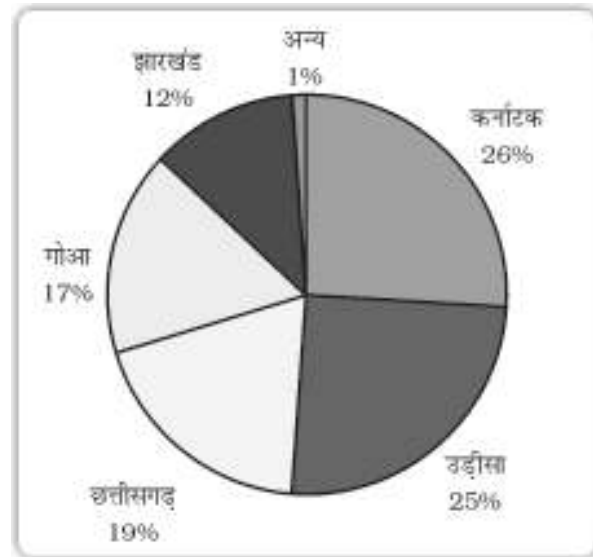
आइए, अब हम भारत में कुछ प्रमुख खनिजों के वितरण का अध्ययन करें। सदैव स्मरण रखें कि अयस्क में खनिज का सांद्रण उत्खनन की सुगमता और बाज़ार की निकटता, किसी संचय (reserve) की आर्थिक जीव्यता (Viability) को प्रभावित करने में महत्वपूर्ण भूमिका निभाते हैं। अतः माँग की पूर्ति के लिए अनेक संभव विकल्पों में से चयन करना पड़ता है। ऐसा हो जाने के बाद एक खनिज 'निक्षेप' अथवा 'भंडार' खदान में परिवर्तित हो जाता है।

लौह खनिज

लौह खनिज धात्विक खनिजों के कुल उत्पादन मूल्य के तीन-चौथाई भाग का योगदान करते हैं। ये धातु शोधन उद्योगों के विकास को मजबूत आधार प्रदान करते हैं। भारत अपनी घरेलू माँग को पूरा करने के पश्चात् बड़ी मात्रा में धात्विक खनिजों का निर्यात करता है।

लौह अयस्क (Iron Ore)

लौह अयस्क एक आधारभूत खनिज है तथा औद्योगिक



चित्र 5.2 – लौह अयस्क उत्पादन में राज्यों का अंश (प्रतिशत में) – 2003-04



क्या आप जानते हैं?

कन्नड़ भाषा में 'कुदरे' शब्द का अर्थ है घोड़ा। कर्नाटक के पश्चिमी घाट की सबसे ऊँची चोटी घोड़े के मुख से मिलती-जुलती है। बेलाडिला की पहाड़ियाँ, बैल के डील (hump) से मिलती-जुलती हैं, जिसके कारण इसका यह नाम पड़ा।



चित्र 5.3 – लौह अयस्क खदान

विकास की रीढ़ है। भारत में लौह अयस्क के विपुल संसाधन विद्यमान हैं। भारत उच्च कोटि के लोहांशयुक्त लौह अयस्क में धनी है। मैग्नेटाइट सर्वोत्तम प्रकार का लौह अयस्क है जिसमें 70 प्रतिशत लोहांश पाया जाता है। इसमें सर्वश्रेष्ठ चुंबकीय गुण होते हैं, जो विद्युत उद्योगों में विशेष रूप से उपयोगी हैं। हेमेटाइट सर्वाधिक महत्वपूर्ण औद्योगिक लौह अयस्क है जिसका अधिकतम मात्रा में उपभोग हुआ है। किंतु इसमें लोहांश की मात्रा मैग्नेटाइट की अपेक्षा थोड़ी-सी कम होती है। (इसमें लोहांश 50 से 60 प्रतिशत तक पाया जाता है।)

भारत में लौह अयस्क की पेटियाँ हैं –

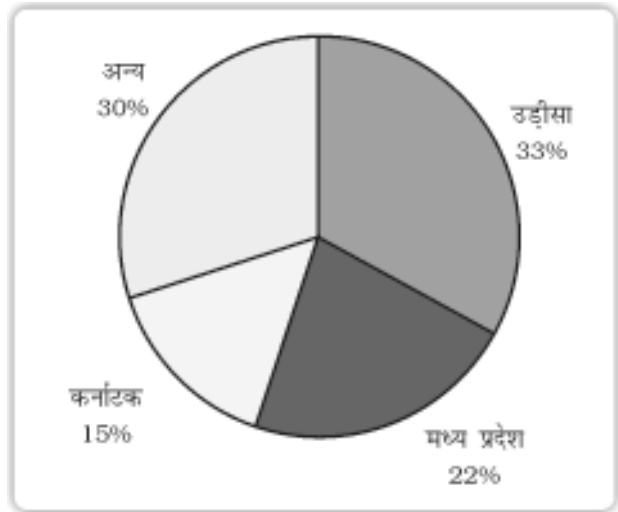
- **उड़ीसा-झारखंड पेटि** – उड़ीसा में उच्च कोटि का हेमेटाइट किस्म का लौह अयस्क मयूरभंज व केंदूझर जिलों में बादाम पहाड़ खदानों से निकाला जाता है। इसी से सन्निद्ध झारखंड के सिंहभूम जिले में गुआ तथा नोआमुंडी से हेमेटाइट अयस्क का खनन किया जाता है।
- **दुर्ग-बस्तर-चन्द्रपुर पेटि** – यह पेटि महाराष्ट्र व छत्तीसगढ़ राज्यों के अंतर्गत पाई जाती है। छत्तीसगढ़ के बस्तर जिले में बेलाडिला पहाड़ी श्रृंखलाओं में अति उत्तम कोटि का हेमेटाइट पाया जाता है जिसमें

इस गुणवत्ता के लौह के 14 जमाव मिलते हैं। इसमें इस्पात बनाने में आवश्यक सर्वश्रेष्ठ भौतिक गुण विद्यमान हैं। इन खदानों का लौह अयस्क विशाखापट्टनम् पत्तन से जापान तथा दक्षिण कोरिया को निर्यात किया जाता है।

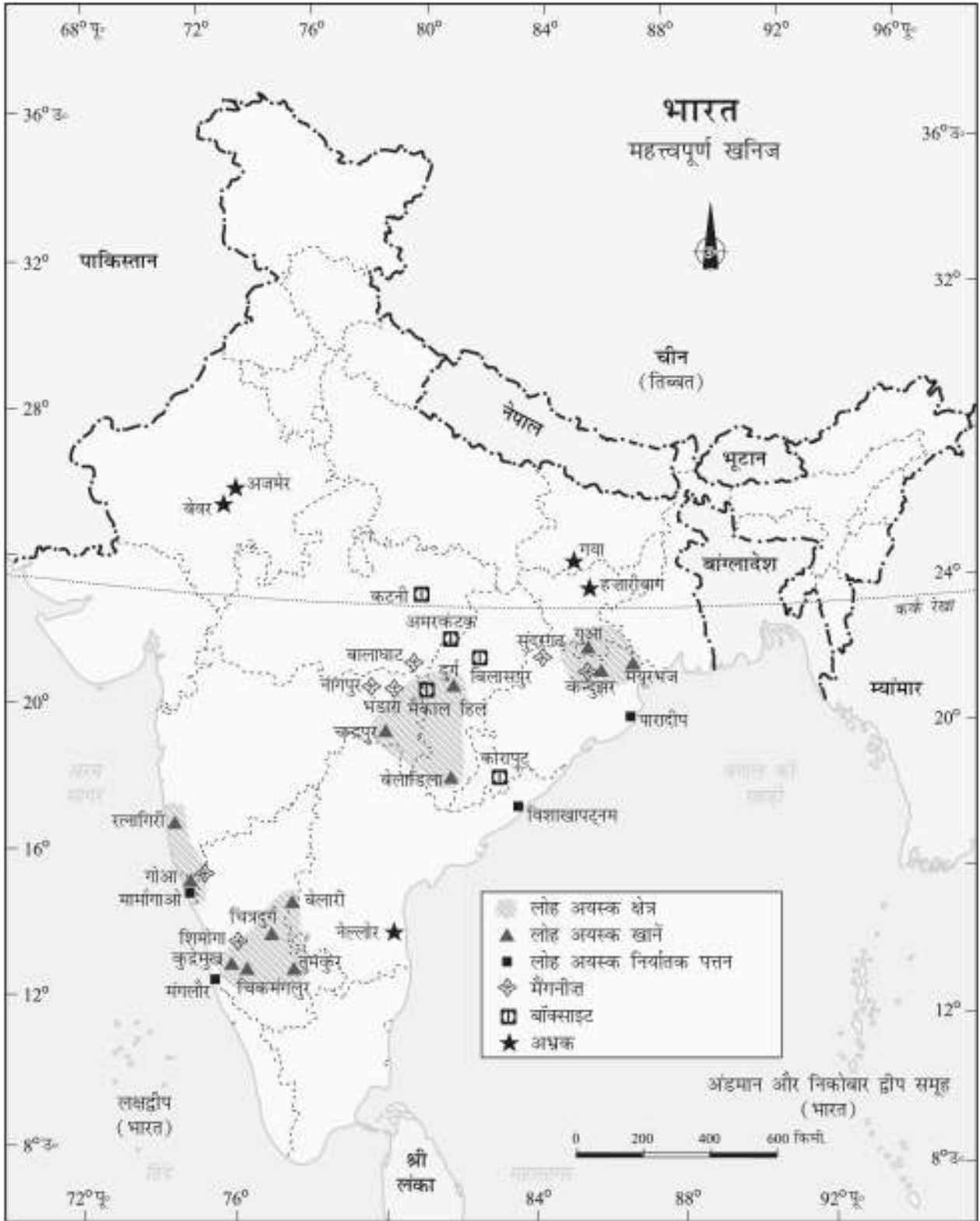
- **बेलारी-चित्रदुर्ग, चिकमगलूर-तुमकुर पेटि** – कर्नाटक की इस पेटि में लौह अयस्क की बृहत् राशि संचित है। कर्नाटक में पश्चिमी घाट में अवस्थित कुद्रेमुख की खानें शत प्रतिशत निर्यात इकाई हैं। कुद्रेमुख निक्षेप संसार के सबसे बड़े निक्षेपों में से एक माने जाते हैं। लौह अयस्क कर्दम (Slurry) रूप में पाइपलाइन द्वारा मैंगलोर के निकट एक पत्तन पर भेजा जाता है।
- **महाराष्ट्र-गोआ पेटि** – यह पेटि गोआ तथा महाराष्ट्र राज्य के रत्नागिरी जिले में स्थित है। यद्यपि यहाँ का लोहा उत्तम प्रकार का नहीं है तथापि इसका दक्षता से दोहन किया जाता है। मरमागाओ पत्तन से इसका निर्यात किया जाता है।

मैंगनीज

मैंगनीज मुख्य रूप से इस्पात के विनिर्माण में प्रयोग किया जाता है। एक टन इस्पात बनाने में लगभग 10 किग्रा. मैंगनीज की आवश्यकता होती है। इसका उपयोग ब्लीचिंग पाउडर, कीटनाशक दवाएँ व पेंट बनाने में किया जाता है।



चित्र 5.4 – मैंगनीज उत्पादन में राज्यों का अंश (प्रतिशत में) - 2003-04



भारत - महत्त्वपूर्ण खनिजों का वितरण



भारत में उड़ीसा मैंगनीज़ का सबसे बड़ा उत्पादक राज्य है। वर्ष 2000-01 में देश के कुल उत्पादन का एक तिहाई भाग यहाँ से प्राप्त हुआ।

ज़रा ध्यान से सोचें व बताएँ – भारत में लौह अयस्क, मैंगनीज़, कोयला तथा लोहा इस्पात उद्योग के वितरण वाले मानचित्रों को अध्यारोपित करें। क्या आप इनमें कोई संबंध देखते हैं? स्पष्ट करें।

अलौह खनिज

भारत में अलौह खनिजों की संचित राशि व उत्पादन अधिक संतोषजनक नहीं है। यद्यपि ये खनिज जिनमें ताँबा, बॉक्साइट, सीसा और सोना आते हैं, धातु शोधन, इंजीनियरिंग व विद्युत उद्योगों में महत्वपूर्ण भूमिका निभाते हैं। आइए! हम ताँबा बॉक्साइट का वितरण समझें।

ताँबा

भारत में ताँबे के भंडार व उत्पादन क्रांतिक रूप से न्यून हैं। घातवर्ध (malleable), तन्य और ताप सुचालक होने के कारण ताँबे का उपयोग मुख्यतः बिजली के तार बनाने, इलैक्ट्रॉनिक्स और रसायन उद्योगों में किया जाता

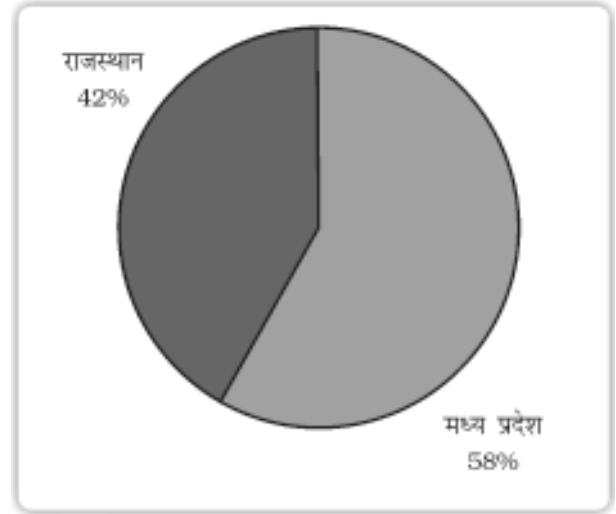


चित्र 5.5 – मलंजखंड में ताँबा खदान

है। मध्य प्रदेश की बालाघाट खदानें देश का लगभग 52 प्रतिशत ताँबा उत्पन्न करती हैं। झारखंड का सिंहभूम जिला भी ताँबे का मुख्य उत्पादक है। राजस्थान की खेतड़ी खदानें भी ताँबे के लिए प्रसिद्ध थीं।

बॉक्साइट

यद्यपि अनेक अयस्कों में एल्यूमिनियम पाया जाता है परंतु सबसे अधिक एल्यूमिना क्ले (Clay) जैसे दिखने

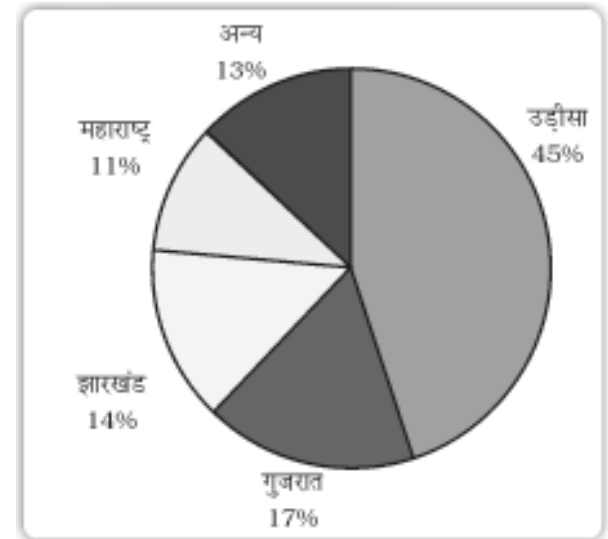


चित्र 5.6 – ताँबा उत्पादन में राज्यों का अंश (प्रतिशत में) - 2003-04

वाले पदार्थ बॉक्साइट से ही प्राप्त किया जाता है बॉक्साइट निक्षेपों की रचना एल्यूमिनियम सीलिकेटों से समृद्ध व्यापक भिन्नता वाली चट्टानों के विघटन से होती है।

एल्यूमिनियम एक महत्वपूर्ण धातु है क्योंकि यह लोहे जैसी शक्ति के साथ-साथ अत्यधिक हल्का एवं सुचालक भी होता है। इसमें अत्यधिक घातवर्धता (malleability) भी पाई जाती है।

भारत में बॉक्साइट के निक्षेप मुख्यतः अमरकंटक पठार, मैकाल पहाड़ियों तथा बिलासपुर-कटनी के पठारी प्रदेश में पाए जाते हैं।



चित्र 5.7 – बॉक्साइट उत्पादन में राज्यों का अंश (प्रतिशत में) - 2003-04





चित्र 5.8 – बॉक्साइट खदान

उड़ीसा भारत का सबसे बड़ा बॉक्साइट उत्पादक राज्य है, जहाँ वर्ष 2000-01 में देश के 45 प्रतिशत बॉक्साइट का उत्पादन हुआ। यहाँ कोरापुट जिले में पंचपतमाली निक्षेप राज्य के सबसे महत्वपूर्ण बॉक्साइट निक्षेप हैं।

ज़रा ध्यान से सोचें व बताएँ – भारत के भौतिक मानचित्र पर बॉक्साइट की खानें चिह्नित करें।

एक रोचक तथ्य

एल्यूमिनियम की खोज के बाद सम्राट नेपोलियन तृतीय अपने कपड़ों पर एल्यूमिनियम से बने हुक व बटन पहनता था तथा अपने खास मेहमानों को एल्यूमिनियम से बने बर्तनों में भोजन कराता, तथा आम मेहमानों को सोने व चाँदी के बर्तनों में भोजन परोसा जाता। इस घटना के तीस वर्ष बाद पेरिस में भिखारियों के पास एल्यूमिनियम के बर्तन एक आम बात थी।

अधात्विक खनिज

अभ्रक – अभ्रक एक ऐसा खनिज है जो प्लेटों अथवा पत्रण क्रम में पाया जाता है। इसका चादरों में विपाटन (split) आसानी से हो सकता है। ये परतें इतनी महीन हो सकती हैं कि इसकी एक हजार परतें कुछ सेंटीमीटर ऊँचाई में समाहित हो सकती हैं। अभ्रक पारदर्शी, काले, हरे, लाल, पीले अथवा भूरे रंग का हो सकता है।

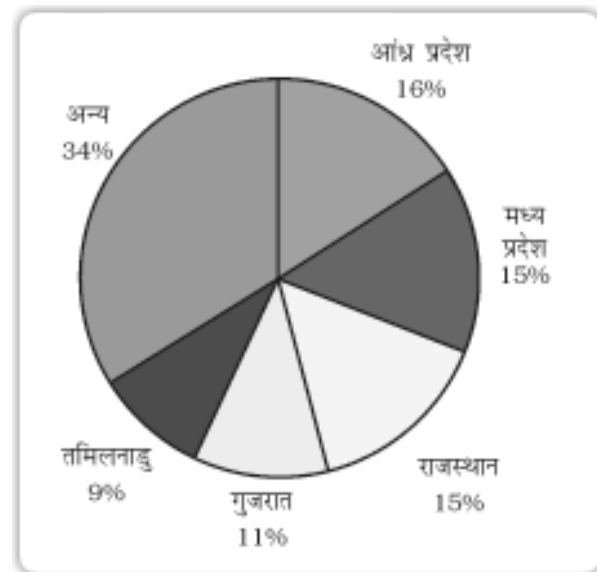
इसकी सर्वोच्च परावैद्युत शक्ति, ऊर्जा ह्रास का निम्न गुणांक, विसंवाहन के गुण और उच्च वोल्टेज की प्रतिरोधिता के कारण अभ्रक विद्युत व इलेक्ट्रॉनिक उद्योगों में प्रयुक्त होने वाले अपरिहार्य खनिजों में से एक है।

अभ्रक के निक्षेप छोटानागपुर पठार के उत्तरी पठारी किनारों पर पाए जाते हैं। बिहार-झारखंड की कोडरमा-गया-हजारीबाग पेटी अग्रणी उत्पादक हैं। राजस्थान के मुख्य अभ्रक उत्पादक क्षेत्र अजमेर के आस पास हैं। आंध्र प्रदेश की नेल्लोर अभ्रक पेटी भी देश की महत्वपूर्ण उत्पादक पेटी है।

चट्टानी खनिज

चूना पत्थर (Limestone) – चूना पत्थर कैल्शियम या कैल्शियम कार्बोनेट तथा मैगनीशियम कार्बोनेट से बनी चट्टानों में पाया जाता है। यह अधिकांशतः अवसादी चट्टानों में पाया जाता है। चूना पत्थर सीमेंट उद्योग का एक आधारभूत कच्चा माल होता है। और लौह-प्रगलन की भट्टियों के लिए अनिवार्य है।

ज़रा ध्यान से सोचें व बताएँ – मानचित्र का अध्ययन करें तथा बताएँ कि छोटानागपुर क्षेत्र खनिजों का भंडार क्यों है?



चित्र 5.9 – चूना पत्थर उत्पादन में राज्यों का अंश (प्रतिशत में) - 2003-04



खनन के जोखिम/खतरे

क्या आपने कभी खनिकों द्वारा आपके जीवन को सुविधाजनक बनाने के लिए किये गये प्रयासों के बारे में सोचा है? खनन का खनिकों के स्वास्थ्य तथा पर्यावरण पर क्या प्रभाव पड़ता है?

खदानों में काम करने वाले श्रमिक लगातार धूल व हानिकारक धुएँ में साँस लेते हुए फेफड़ों संबंधी बीमारियों के शिकार हो जाते हैं। खदानों की छतों के गिरने, सैलाब आने (जलप्लावित होना), कोयले की खदानों में आग लगने आदि, खतरे खदान श्रमिकों के लिए स्थाई हैं। खदान क्षेत्रों में खनन के कारण जल स्रोत संदूषित हो जाते हैं। अवशिष्ट पदार्थों तथा खनिज तरल के मलबे के खत्ता लगाने से भूमि व मिट्टी का अवक्षय होता है और सरिताओं तथा नदियों का प्रदूषण बढ़ता है।



चित्र 5.10 – खनन क्षेत्रों में धूल उठने से वायु प्रदूषण

Jharia to be shifted



Law Kumar Mishra | 194
Dhanbad: The government has decided to relocate one of the five towns — Jharia — because of the uncontrollable spread of underground fires that have been burning for years in the coal belt.

"The Centre has already sanctioned Rs 14 crore for the first phase of shifting."

Calculating it to be one of the world's major evacuation drives, Soren said the shifting would be done in three phases over the next two to three years.

1980. According to the Soren panel, the cost of shifting people will be at Rs 30,000 crore. The Soren panel had also said, "It is profitable to shift people from Jharia, since coal worth Rs 60,000 crore is being mined from beneath the Jharia

Coal unit fined Rs 300 cr in damages

Dhananjay Mahapatra | 194

New Delhi: The Supreme Court has asked India's largest coal producing company — South Eastern Coalfields Ltd — to pay within a month Rs 300 crore as compensation for using forest land in Chhattoargh. This is in addition to Rs 50 crore already paid by the PSU, which is a subsidiary of Coal India Ltd, to continue its operations in the state.

SECL will have to pay Rs 100 crore within a week and the rest within a month, the forest Bench comprising CJI Y K Sabharwal and Justices Arjun Pasayat and S H Kapadia directed on Friday.

The court, in its earlier judgment, had said that all companies were liable to pay Penal Compensation. Afforestation cost and amount of Net Present Value to continue operations in forest land already allotted to them by the states.

Appearing for the PSU, solicitor general G K Vishwanath argued that the company had one of the best records for protection of environment and had won awards at the national and state level. He said the Rs 50 crore already deposited by the company was compensation enough for it to be allowed coal mining operations. Appearing for the ministry of environment and forests, counsel D K Bh

'Over 50% of coal-belt mines unsafe'

Law Kumar Mishra | 194

Dhanbad: Three days after one of the worst mining disasters in decades left 54 people dead, the chief of the company which owns these mines, said no less than half the mines in the area did not meet the basic safety standards.

Bharat Coking Coal Ltd (BCCL) chairman Partha S Bhattacharya, however, said on Saturday the company shouldn't be blamed for operating unsafe mines because workers and trade unions had blocked moves to shut these for fear of losing jobs. He said only one out of 41 mines was operated scientifically and of the rest, the many were functioning against the advice of the Directorate General of Mines Safety. He described safety standards in 24 mines as poor.

Bhattacharya said workers were aware that they would have to seek voluntary retirement if unsafe mines were shut.

Bharat Coking Coal management on Saturday also handed over employment letters to the immediate people nominated by families of victims. Ironically these people, most likely, would go to work in mines deemed unsafe by the company.

BCCL's audit of the safety status of mines, graded second and third degrees,



WAIT AND WATCH: A crowd watches the ongoing rescue operation outside the Bharat Coking Coal Ltd mine at Bhatdih in Jharkhand on Thursday

'Safety standards were not in place'

Law Kumar Mishra | 194

Dhanbad: Union coal minister Shibu Soren on Thursday announced an ex gratia of Rs 3 lakh to the families of the mine tragedy victims. Soren said: "Dependents of the victims will be provided employment by the Bharat Coking Coal from today. A probe by the director general of mines safety and the labour commissioner will also be initiated."

Soren also held discussions with Bharat Coking Coal officials and promised medical help to the four survivors.

tained, even though the director general of mine safety carries out surveys of the safety norms," an expert said.

Some agitating miners alleged that "there is no emergency measures inside the mine. We go deep — between 400 feet and 1,500 ft — into the mines with only an oxygen mask." The tragedy points to the lack of security measures by Bharat Coking Coal despite previous instances of disasters due to methane leak.

At least 43 people were killed in explosions in Jaspur mine, 43 in Sudamdeeh and 39 in



खनन को घातक उद्योग (Killer Industry) बनने से रोकने के लिए दृढ़ सुरक्षा विनियम और पर्यावरणीय कानूनों का क्रियाव्ययन अनिवार्य है।

खनिजों का संरक्षण

हम सभी को उद्योग और कृषि की खनिज निक्षेपों और उनसे विनिर्मित पदार्थों पर भारी निर्भरता सुप्रेक्षित है। खनन योग्य निक्षेप की कुल राशि असार्थक अंश है, अर्थात् भू-पर्पटी का एक प्रतिशत। जिन खनिज संसाधनों के निर्माण व सांद्रण में लाखों वर्ष लगे हैं, हम उनका शीघ्रता से उपभोग कर रहे हैं। खनिज निर्माण की भूगर्भिक प्रक्रियाएँ इतनी धीमी हैं कि उनके वर्तमान उपभोग की दर की तुलना में उनके पुनर्भरण की दर अपरिमित रूप से थोड़ी है। इसीलिए खनिज संसाधन सीमित तथा अनवीकरण योग्य हैं। समृद्ध खनिज निक्षेप हमारे देश की अत्यधिक मूल्यवान संपत्ति हैं, लेकिन ये अल्पजीवी हैं। अयस्कों के सतत् उत्खनन से लागत बढ़ती है क्योंकि खनिजों के उत्खनन की गहराई बढ़ने के साथ उनकी गुणवत्ता घटती जाती है।

आपने खनिज संसाधनों को सुनियोजित एवं सतत् पोषणीय ढंग से प्रयोग करने के लिए एक तालमेल युक्त प्रयास करना होगा। निम्न कोटि के अयस्कों का कम लागतों पर प्रयोग करने के लिए उन्नत प्रौद्योगिकियों का सतत् विकास करते रहना होगा। धातुओं का पुनः चक्रण, रद्दी धातुओं का प्रयोग तथा अन्य प्रतिस्थापनों का उपयोग भविष्य में हमारे खनिज संसाधनों के संरक्षण के उपाय हैं।

जरा ध्यान से सोचें व बताएँ – उन पदार्थों की सूची बनाएँ जहाँ खनिजों की अपेक्षा उनके प्रतिस्थापनों का प्रयोग हो रहा है। ये प्रतिस्थापन क्या हैं और कहाँ से प्राप्त होते हैं?

ऊर्जा संसाधन

ऊर्जा सभी क्रियाकलापों के लिए आवश्यक है। खाना पकाने में, रोशनी व ताप के लिए, गाड़ियों के संचालन तथा उद्योगों में मशीनों के संचालन में ऊर्जा की आवश्यकता होती है।

ऊर्जा का उत्पादन ईंधन खनिजों जैसे – कोयला, पेट्रोलियम, प्राकृतिक गैस, यूरेनियम तथा विद्युत से किया

जाता है। ऊर्जा संसाधनों को परंपरागत तथा गैर-परंपरागत साधनों में वर्गीकृत किया जा सकता है। परंपरागत साधनों में लकड़ी, उपले, कोयला, पेट्रोलियम, प्राकृतिक गैस तथा विद्युत (दोनों जल विद्युत व ताप विद्युत) सम्मिलित हैं। गैर-परंपरागत साधनों में सौर, पवन, ज्वारीय, भू-तापीय, बायोगैस तथा परमाणु ऊर्जा शामिल किये जाते हैं। ग्रामीण भारत में लकड़ी व उपले बहुतायत में प्रयोग किये जाते हैं। एक अनुमान के अनुसार ग्रामीण घरों में आवश्यक ऊर्जा का 70 प्रतिशत से अधिक इन दो साधनों से प्राप्त होता है; लेकिन अब घटते वन क्षेत्र के कारण इनका उपयोग करते रहना कठिन होता जा रहा है। इसके अतिरिक्त उपलों का उपभोग भी हतोत्साहित किया जा रहा है क्योंकि इससे सर्वाधिक मूल्यवान खाद्य का उपभोग होता है जिसे कृषि में प्रयोग किया जा सकता है।

परंपरागत ऊर्जा के स्रोत

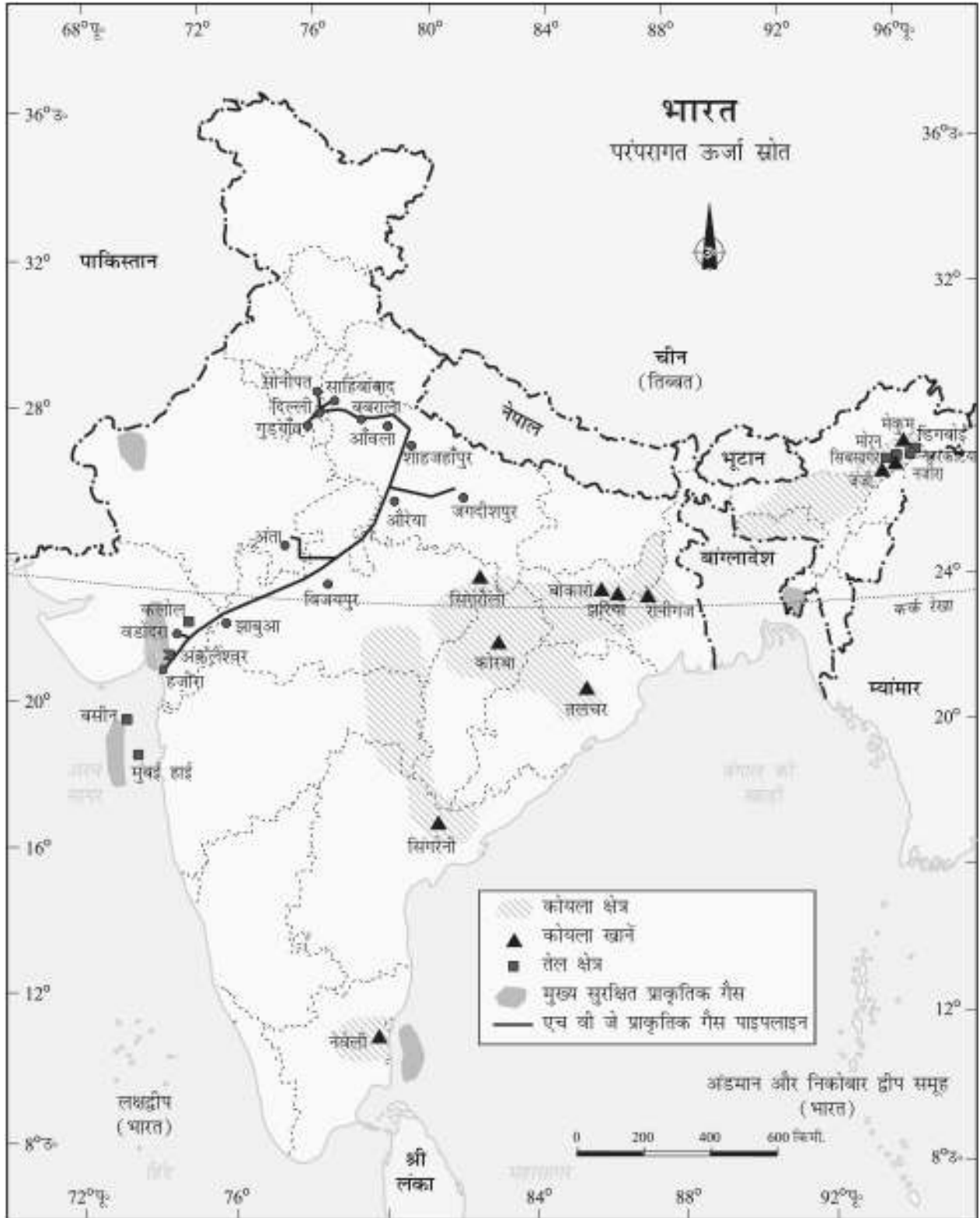
कोयला – भारत में कोयला बहुतायत में पाया जाने वाला जीवाश्म ईंधन है। यह देश की ऊर्जा आवश्यकताओं का महत्वपूर्ण भाग प्रदान करता है। इसका उपयोग ऊर्जा उत्पादन तथा उद्योगों और घरेलू जरूरतों के लिए ऊर्जा की आपूर्ति के लिए किया जाता है। भारत अपनी वाणिज्यिक ऊर्जा आवश्यकताओं की पूर्ति हेतु मुख्यतः कोयले पर निर्भर है।

जैसा कि आप पहले से ही जानते हैं कि कोयले का निर्माण पादप पदार्थों के लाखों वर्षों तक संपीडन से हुआ है। इसीलिए संपीडन की मात्रा, गहराई और दबने के समय के आधार पर कोयला अनेक रूपों में पाया जाता



चित्र 5.11 (अ) – कोयला खदान का आंतरिक दृश्य





भारत - परंपरागत ऊर्जा स्रोत





चित्र 5.11 (ब) – कोयला खदान का बाह्य दृश्य

है। दलदलों में क्षय होते पादपों से पीट उत्पन्न होता है, जिसमें कम कार्बन, नमी की उच्च मात्रा व निम्न ताप क्षमता होती है। लिग्नाइट एक निम्न कोटि का भूरा कोयला होता है। यह मुलायम होने के साथ अधिक नमीयुक्त होता है। लिग्नाइट के प्रमुख भंडार तमिलनाडु के नैवेली में मिलते हैं और विद्युत उत्पादन में प्रयोग किए जाते हैं। गहराई में दबे तथा अधिक तापमान से प्रभावित कोयले को बिटुमिनस कोयला कहा जाता है। वाणिज्यिक प्रयोग में यह सर्वाधिक लोकप्रिय है। धातुशोधन में उच्च श्रेणी के बिटुमिनस कोयले का प्रयोग किया जाता है जिसका लोहे के प्रगलन में विशेष महत्त्व है। एंथ्रेससाइट सर्वोत्तम गुण वाला कठोर कोयला है।

भारत में कोयला दो प्रमुख भूगर्भिक युगों के शैल क्रम में पाया जाता है – एक गोंडवाना जिसकी आयु 200 लाख वर्ष से कुछ अधिक है और दूसरा टरशियरी निक्षेप जो लगभग 55 लाख वर्ष पुराने हैं। गोंडवाना कोयले, जो धातुशोधन कोयला है, के प्रमुख संसाधन दामोदर घाटी (पश्चिमी बंगाल तथा झारखंड), झरिया, रानीगंज, बोकारो में स्थित हैं जो महत्त्वपूर्ण कोयला क्षेत्र हैं। गोदावरी, महानदी, सोन व वर्धा नदी घाटियों में भी कोयले के जमाव पाए जाते हैं।

टरशियरी कोयला क्षेत्र उत्तर-पूर्वी राज्यों – मेघालय, असम, अरुणाचल प्रदेश व नागालैंड में पाया जाता है।

यह स्मरण रहे कि कोयला स्थूल पदार्थ है। जिसका प्रयोग करने पर भार घटता है क्योंकि यह राख में परिवर्तित हो जाता है। इसी कारण भारी उद्योग तथा ताप विद्युत गृह कोयला क्षेत्रों अथवा उनके निकट ही स्थापित किये जाते हैं।

पेट्रोलियम

भारत में कोयले के पश्चात् ऊर्जा का दूसरा प्रमुख साधन पेट्रोलियम या खनिज तेल है। यह ताप व प्रकाश के लिए ईंधन, मशीनों को स्नेहक और अनेक विनिर्माण उद्योगों को कच्चा माल प्रदान करता है। तेल शोधन शालाएँ – संश्लेषित वस्त्र, उर्वरक तथा असंख्य रासायन उद्योगों में एक नोडीय बिंदु का काम करती हैं।

भारत में अधिकांश पेट्रोलियम की उपस्थिति टरशियरी युग की शैल संरचनाओं के अपनति व भ्रंश ट्रैप में पाई जाती है। वलन, अपनति और गुंबदों वाले प्रदेशों में यह वहाँ पाया जाता है जहाँ उद्वलन के शीर्ष में तेल ट्रैप हुआ होता है। तेल धारक परत संरंध्र चूना पत्थर या बालुपत्थर होता है जिसमें से तेल प्रवाहित हो सकता है। मध्यवर्ती असंरंध्र परतें तेल को ऊपर उठने व नीचे रिसने से रोकती हैं।

पेट्रोलियम संरंध्र और असंरंध्र चट्टानों के बीच भ्रंश ट्रैप में भी पाया जाता है। प्राकृतिक गैस हल्की होने के कारण खनिज तेल के ऊपर पाई जाती है।

भारत में कुल पेट्रोलियम उत्पादन का 63 प्रतिशत भाग मुंबईहाई से, 18 प्रतिशत गुजरात से और 16 प्रतिशत असम से प्राप्त होता है। मानचित्र में तीन प्रमुख अपतटीय तेल क्षेत्र चिह्नित करें। अंकलेश्वर गुजरात का सबसे महत्त्वपूर्ण तेल क्षेत्र है। असम भारत का सबसे पुराना तेल उत्पादक राज्य है। डिगबोई, नहरकटिया और मोरन-हुगरीजन इस राज्य के महत्त्वपूर्ण तेल उत्पादक क्षेत्र हैं।

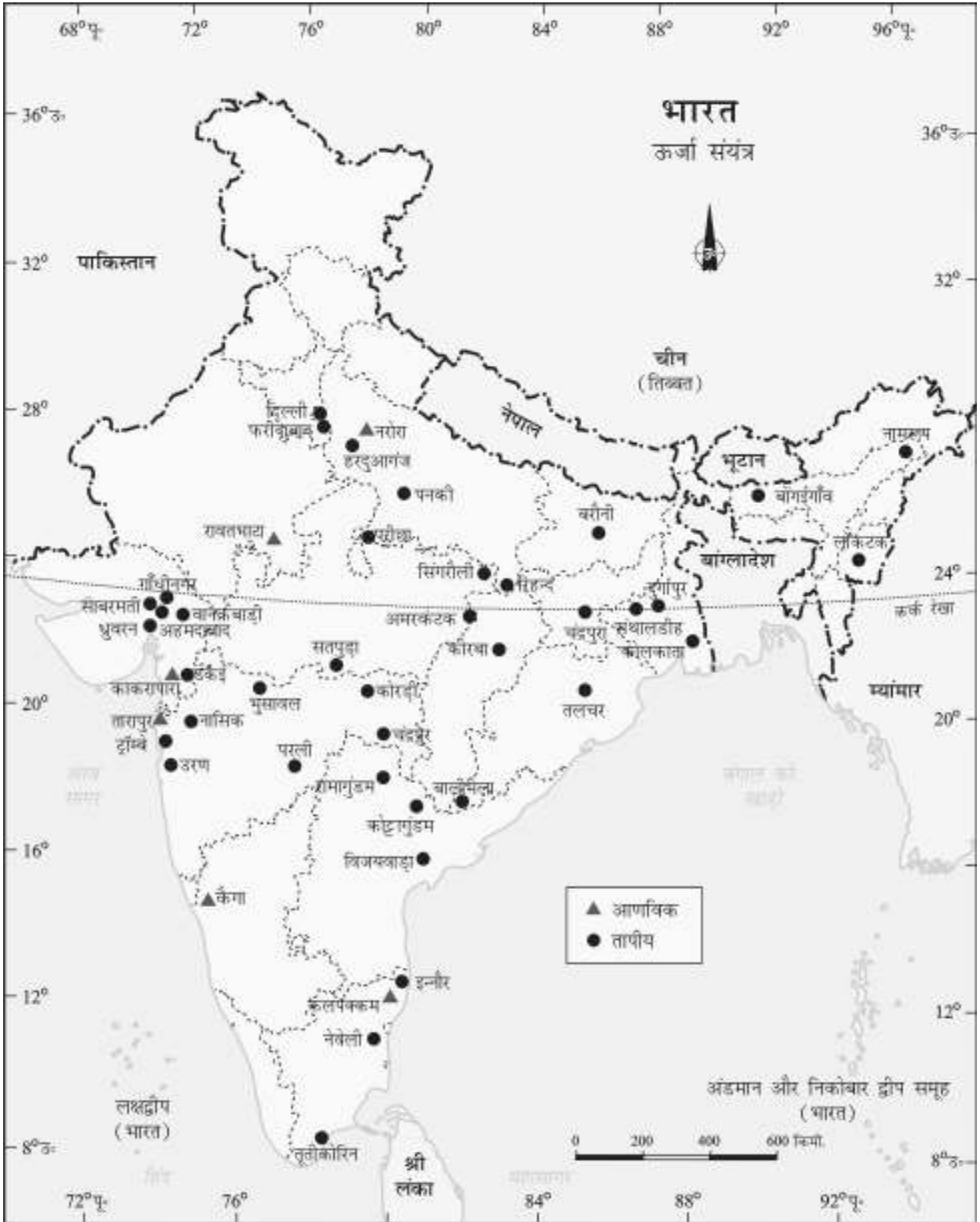
प्राकृतिक गैस

प्राकृतिक गैस एक महत्त्वपूर्ण स्वच्छ ऊर्जा संसाधन है जो पेट्रोलियम के साथ अथवा अलग भी पाई जाती है। इसे ऊर्जा के एक साधन के रूप में तथा पेट्रो रासायन उद्योग के एक औद्योगिक कच्चे माल के रूप में प्रयोग किया जाता है।

कार्बनडाई-ऑक्साइड के कम उत्सर्जन के कारण प्राकृतिक गैस को पर्यावरण-अनुकूल माना जाता है। इसलिए यह वर्तमान शताब्दी का ईंधन है।

कृष्णा-गोदावरी नदी बेसिन में प्राकृतिक गैस के विशाल भंडार खोजे गए हैं। पश्चिमी तट के साथ मुम्बई हाई और सन्निध क्षेत्रों को खंभात की खाड़ी में पाए जाने





भारत - ऊर्जा संयंत्र



वाले तेल क्षेत्र संपूरित करते हैं। अंडमान-निकोबार द्वीप समूह भी महत्वपूर्ण क्षेत्र हैं जहाँ प्राकृतिक गैस के विशाल भंडार पाए जाते हैं।

1700 किलोमीटर लंबी हजीरा-विजयपुर-जगदीशपुर (HVJ) गैस पाइपलाइन मुंबई हाई और बसीन (Bassien) को पश्चिमी व उत्तरी भारत के उर्वरक, विद्युत व अन्य औद्योगिक क्षेत्रों से जोड़ती है। इस धमनी से भारत के गैस उत्पादन को संवेग मिला है। ऊर्जा व उर्वरक उद्योग प्राकृतिक गैस के प्रमुख प्रयोक्ता हैं। गाड़ियों में तरल ईंधन का संपीडित प्राकृतिक गैस (CNG) से प्रतिस्थापन देश में लोकप्रिय हो रहा है।

विद्युत

आधुनिक विश्व में विद्युत के अनुप्रयोग इतने ज्यादा विस्तृत हैं कि इसके प्रति व्यक्ति उपभोग को विकास का सूचकांक माना जाता है। विद्युत मुख्यतः दो प्रकार से उत्पन्न की जाती है – (क) प्रवाही जल से जो हाइड्रो-टर्बाइन चलाकर जल विद्युत उत्पन्न करता है; (ख) अन्य ईंधन जैसे कोयला पेट्रोलियम व प्राकृतिक गैस को जलाने से टर्बाइन चलाकर ताप विद्युत उत्पन्न की जाती है। एक बार उत्पन्न हो जाने के बाद विद्युत एक जैसी ही होती है।

क्रियाकलाप

कुछ नदी घाटी परियोजनाओं के नाम बताएँ तथा इन नदियों पर बने बाँधों का नाम लिखिए।

तेज बहते जल से जल विद्युत उत्पन्न की जाती है जो एक नवीकरण योग्य संसाधन है। भारत में अनेक बहु-उद्देशीय परियोजनाएँ हैं जो विद्युत ऊर्जा उत्पन्न करती हैं; जैसे – भाखड़ा नांगल, दामोदर घाटी कारपोरेशन और कोपिली हाइडल परियोजना आदि।

ताप विद्युत-कोयला, पेट्रोलियम तथा प्राकृतिक गैस के प्रयोग से उत्पन्न की जाती है। ताप विद्युत गृह अनवीकरण योग्य जीवशमी ईंधन का प्रयोग कर विद्युत उत्पन्न करते हैं। भारत में 310 ताप विद्युतगृह हैं।

मानचित्र की सहायता से अपने राज्य के एक ताप विद्युतगृह को ढूँढ़िए तथा उसमें प्रयुक्त ईंधन का नाम भी लिखिए।

गैर-परंपरागत ऊर्जा के साधन

ऊर्जा के बढ़ते उपभोग ने देश को कोयला, तेल और गैस जैसे जीवाश्मी ईंधनों पर अत्यधिक निर्भर कर दिया है। गैस व तेल की बढ़ती कीमतों तथा इनकी संभाव्य कमी ने भविष्य में ऊर्जा आपूर्ति की सुरक्षा के प्रति अनिश्चितताएँ उत्पन्न कर दी हैं। इसके राष्ट्रीय अर्थव्यवस्था की वृद्धि पर गंभीर प्रभाव पड़ते हैं। इसके अतिरिक्त जीवाश्मी ईंधनों का प्रयोग गंभीर पर्यावरणीय समस्याएँ उत्पन्न करता है। अतः नवीकरण योग्य ऊर्जा संसाधनों जैसे – सौर ऊर्जा, पवन ऊर्जा, ज्वारीय ऊर्जा, जैविक ऊर्जा तथा अवशिष्ट पदार्थ जनित ऊर्जा के उपयोग की बहुत जरूरत है। ये ऊर्जा के गैर-परंपरागत साधन कहलाते हैं।

भारत धूप, जल तथा जीवभार साधनों में समृद्ध है। भारत में नवीकरण योग्य ऊर्जा संसाधनों के विकास हेतु बृहत् कार्यक्रम भी बनाए गए हैं।

परमाणु अथवा आणविक ऊर्जा

परमाणु अथवा आणविक ऊर्जा अणुओं की संरचना को बदलने से प्राप्त की जाती है। जब ऐसा परिवर्तन किया जाता है तो ऊष्मा के रूप में काफी ऊर्जा विमुक्त होती है; और इसका उपयोग विद्युत ऊर्जा उत्पन्न करने में किया जाता है। यूरेनियम और थोरियम जो झारखंड और राजस्थान की अरावली पर्वत श्रृंखला में पाए जाते हैं, का प्रयोग परमाणु अथवा आणविक ऊर्जा के उत्पादन में किया जाता है। केरल में मिलने वाली मोनाजाइट रेत में भी थोरियम की मात्रा पाई जाती है।

भारत के मानचित्र पर 6 परमाणु ऊर्जा संयंत्रों की अवस्थिति दिखाएँ तथा उनके राज्यों के नाम ज्ञात करें जिनमें ये अवस्थित हैं।

सौर-ऊर्जा

भारत एक उष्ण-कटिबंधीय देश है। यहाँ सौर ऊर्जा के दोहन की असीम संभावनाएँ हैं। फोटोवोल्टाइक प्रौद्योगिकी द्वारा धूप को सीधे विद्युत में परिवर्तित किया जाता है। भारत के ग्रामीण तथा सुदूर क्षेत्रों में सौर ऊर्जा तेजी से लोकप्रिय हो रही है। भारत का सबसे बड़ा सौर ऊर्जा संयंत्र भुज के निकट माधापुर में स्थित है, जहाँ सौर ऊर्जा से दूध के बड़े बर्तनों को कीटाणुमुक्त किया जाता है।



ऐसी अपेक्षा है कि सौर ऊर्जा के प्रयोग से ग्रामीण घरों में उपलों तथा लकड़ी पर निर्भरता को न्यूनतम किया जा सकेगा। फलस्वरूप यह पर्यावरण संरक्षण में योगदान देगा और कृषि में भी खाद्य की पर्याप्त आपूर्ति होगी।



चित्र 5.12 – सौर ऊर्जा संचालित इलेक्ट्रॉनिक दुग्ध परीक्षण उपकरण

पवन ऊर्जा

भारत को अब विश्व में 'पवन महाशक्ति' (Wind super power) का दर्जा प्राप्त है। भारत में पवन ऊर्जा फार्म के विशालतम पेटी तमिलनाडु में नागरकोइल से मद्रुरई तक अवस्थित है। इसके अतिरिक्त आंध्र प्रदेश, कर्नाटक, गुजरात, केरल, महाराष्ट्र तथा लक्षद्वीप में भी महत्वपूर्ण पवन ऊर्जा फार्म हैं। नागरकोइल और जैसलमेर देश में पवन ऊर्जा के प्रभावी प्रयोग के लिए जाने जाते हैं।



चित्र 5.13 – पवन चक्की-नागरकोइल

बायोगैस

ग्रामीण इलाकों में झाड़ियों, कृषि अपशिष्ट, पशुओं और मानव जनित अपशिष्ट के उपयोग से घरेलू उपभोग हेतु बायोगैस उत्पन्न की जाती है। जैविक पदार्थों के अपघटन से गैस उत्पन्न होती है, जिसकी तापीय सक्षमता मिट्टी के

तेल, उपलों व चारकोल की अपेक्षा अधिक होती है। बायोगैस संयंत्र नगरपालिका, सहकारिता तथा निजी स्तर पर लगाए जाते हैं। पशुओं का गोबर प्रयोग करने वाले संयंत्र ग्रामीण भारत में 'गोबर गैस प्लांट' के नाम से जाने जाते हैं। ये किसानों को दो प्रकार से लाभावित करते हैं— एक ऊर्जा के रूप में और दूसरा उन्नत प्रकार के उर्वरक के रूप में। बायोगैस अब तक पशुओं के गोबर का प्रयोग करने में सबसे दक्ष है। यह उर्वरक की गुणवत्ता को बढ़ाता है और उपलों तथा लकड़ी को जलाने से होने वाले वृक्षों के नुकसान को रोकता है।



चित्र 5.14 – बायोगैस संयंत्र

ज्वारीय ऊर्जा

महासागरीय तरंगों का प्रयोग विद्युत उत्पादन के लिए किया जा सकता है। सँकरी खाड़ी के आर-पार बाढ़ द्वार बना कर बाँध बनाए जाते हैं। उच्च ज्वार में इस सँकरी खाड़ीनुमा प्रवेश द्वार से पानी भीतर भर जाता है और द्वार बन्द होने पर बाँध में ही रह जाता है। बाढ़ द्वार के बाहर ज्वार उतरने पर, बाँध के पानी को इसी रास्ते पाइप द्वारा समुद्र की तरफ बहाया जाता है जो इसे ऊर्जा उत्पादक टरबाइन की ओर ले जाता है।

भारत में कच्छ की खाड़ी में ज्वारीय तरंगों द्वारा ऊर्जा उत्पन्न करने की आदर्श दशाएँ उपस्थित हैं। राष्ट्रीय हाइड्रोपावर कार्पोरेशन ने यहाँ 900 मेगावाट का ज्वारीय विद्युत ऊर्जा संयंत्र स्थापित किया है।

भू-तापीय ऊर्जा

पृथ्वी के आंतरिक भागों से ताप का प्रयोग कर उत्पन्न की जाने वाली विद्युत को भू-तापीय ऊर्जा कहते हैं।



भू-तापीय ऊर्जा इसलिए अस्तित्व में होती है क्योंकि बढ़ती गहराई के साथ पृथ्वी प्रगामी ढंग से तप्त होती जाती है। जहाँ भी भू-तापीय प्रवणता अधिक होती है वहाँ उथली गहराइयों पर भी अधिक तापमान पाया जाता है। ऐसे क्षेत्रों में भूमिगत जल चट्टानों से ऊष्मा का अवशोषण कर तप्त हो जाता है। यह इतना तप्त हो जाता है कि यह पृथ्वी की सतह की ओर उठता है तो यह भाप में परिवर्तित हो जाता है। इसी भाप का उपयोग टरबाइन को चलाने और विद्युत उत्पन्न करने के लिए किया जाता है।

भारत में सैकड़ों गर्म पानी के चश्मे हैं, जिनका विद्युत उत्पादन में प्रयोग किया जा सकता है। भू-तापीय ऊर्जा के दोहन के लिए भारत में दो प्रायोगिक परियोजनाएँ शुरू की गई हैं। एक हिमाचल प्रदेश में मणिकरण के निकट पार्वती घाटी में स्थित है तथा दूसरी लद्दाख में पूगा घाटी में स्थित है।

ऊर्जा संसाधनों का संरक्षण

आर्थिक विकास के लिए ऊर्जा एक आधारभूत आवश्यकता है। राष्ट्रीय अर्थव्यवस्था के प्रत्येक सेक्टर - कृषि, उद्योग, परिवहन, वाणिज्य व घरेलू आवश्यकताओं की पूर्ति के

लिए ऊर्जा के निवेश की आवश्यकता है। स्वतंत्रता-प्राप्ति के पश्चात् क्रियावित् आर्थिक विकास की योजनाओं को चालू रखने के लिए ऊर्जा की बड़ी मात्रा की आवश्यकता थी। फलस्वरूप पूरे देश में ऊर्जा के सभी प्रकारों का उपभोग धीरे-धीरे बढ़ रहा है।

इस पृष्ठभूमि में ऊर्जा के विकास के सतत् पोषणीय मार्ग के विकसित करने की तुरंत आवश्यकता है। ऊर्जा संरक्षण की प्रोन्नति और नवीकरणीय ऊर्जा संसाधनों का बढ़ता प्रयोग सतत् पोषणीय ऊर्जा के दो आधार हैं।

वर्तमान में भारत विश्व के अल्पतम ऊर्जादक्ष देशों में गिना जाता है। हमें ऊर्जा के सीमित संसाधनों के न्यायसंगत उपयोग के लिए सावधानीपूर्ण उपागम अपनाना होगा। उदाहरणार्थ एक जागरूक नागरिक के रूप में हम यातायात के लिए निजी वाहन की अपेक्षा सार्वजनिक वाहन का उपयोग करके, जब प्रयोग न हो रही हो तो बिजली बन्द करके विद्युत बचत करने वाले उपकरणों के प्रयोग से तथा गैर पारंपरिक ऊर्जा साधनों के प्रयोग से हम अपना छोटा योगदान दे सकते हैं। आखिरकार 'ऊर्जा की बचत ही ऊर्जा उत्पादन है।'

अभ्यास अभ्यास अभ्यास अभ्यास अभ्यास

1. बहुवैकल्पिक प्रश्न

- (i) निम्नलिखित में से कौन-सा खनिज अपक्षयित पदार्थ के अवशिष्ट भार को त्यागता हुआ चट्टानों के अपघटन से बनता है?
(क) कोयला (ख) बॉक्साइट (ग) सोना (घ) जस्ता
- (ii) झारखंड में स्थित कोडरमा निम्नलिखित से किस खनिज का अग्रणी उत्पादक है?
(क) बॉक्साइट (ख) अभ्रक (ग) लौह अयस्क (घ) ताँबा
- (iii) निम्नलिखित चट्टानों में से किस चट्टान के स्तरों में खनिजों का निक्षेपण और संचयन होता है?
(क) तलछटी चट्टानें (ग) आग्नेय चट्टानें
(ख) कायांतरित चट्टानें (घ) इनमें से कोई नहीं
- (iv) मोनाजाइट रेत में निम्नलिखित में से कौन-सा खनिज पाया जाता है?
(क) खनिज तेल (ख) यूरेनियम (ग) थोरियम (घ) कोयला

2. निम्नलिखित प्रश्नों के उत्तर लगभग 30 शब्दों में दीजिए।

- (i) निम्नलिखित में अंतर 30 शब्दों से अधिक न दें।
(क) लौह और अलौह खनिज (ख) परंपरागत तथा गैर परंपरागत ऊर्जा साधन



विनिर्माण उद्योग

6



दीवाली के अवसर पर हरीश अपने माता-पिता के साथ बाज़ार गया। उन्होंने उसके लिए कपड़े तथा जूते खरीदे। उसकी माँ ने बर्तन, चीनी, चाय व मृदा के दीप खरीदे। हरीश ने देखा कि दुकानें अत्यधिक सामान से भरी थी। चीजों को इतनी अधिक मात्रा में देखकर वह हैरान था। उसके पिता ने समझाया कि जूते, कपड़े, चीनी आदि बड़े उद्योगों में मशीनों द्वारा बनाए जाते हैं; छोटे उद्योगों में बर्तन बनाए जाते हैं तथा दीप जैसी चीजें व्यक्तिगत तौर पर कारीगरों द्वारा घरेलू उद्योगों में बनाई जाती हैं।

क्या आप इन उद्योगों के विषय में जानते हैं?

कच्चे पदार्थ को मूल्यवान उत्पाद में परिवर्तित कर अधिक मात्रा में वस्तुओं के उत्पादन को विनिर्माण या वस्तु निर्माण कहा जाता है। क्या आप जानते हैं - कागज़ लकड़ी से, चीनी गन्ने से, लोहा-इस्पात लौह-अयस्क से तथा एल्यूमिनियम बॉक्साइट से निर्मित है। क्या आप यह भी जानते हैं कि कई किस्म के कपड़े ऐसे रेशों से बनते हैं जो रेशा उद्योग में बनते हैं।

द्वितीयक कार्यों में लगे व्यक्ति कच्चे माल को परिष्कृत वस्तुओं में परिवर्तित करते हैं। स्टील, कार, कपड़ा उद्योग, बेकरी तथा पेय पदार्थों संबंधी उद्योगों में लगे श्रमिक इसी वर्ग के अंतर्गत आते हैं। कुछ व्यक्ति सेवाएँ प्रदान करने में रोजगार पाते हैं। इस अध्याय में हम द्वितीयक क्रियाओं के अंतर्गत विनिर्माण उद्योगों के विषय में पढ़ेंगे।

किसी देश की आर्थिक उन्नति विनिर्माण उद्योगों के विकास से मापी जाती है।

विनिर्माण का महत्त्व

विनिर्माण उद्योग सामान्यतः विकास की तथा विशेषतः आर्थिक विकास की रीढ़ समझे जाते हैं, क्योंकि -

- विनिर्माण उद्योग न केवल कृषि के आधुनिकीकरण में सहायक हैं वरन् द्वितीयक व तृतीयक सेवाओं में रोजगार उपलब्ध कराकर कृषि पर हमारी निर्भरता को कम करते हैं।
- देश में औद्योगिक विकास बेरोजगारी तथा गरीबी उन्मूलन की एक आवश्यक शर्त है। भारत में सार्वजनिक तथा संयुक्त क्षेत्र में लगे उद्योग, इसी विचार पर आधारित थे। जनजातीय तथा पिछड़े क्षेत्रों में उद्योगों की स्थापना का उद्देश्य भी क्षेत्रीय असमानताओं को कम करना था।
- निर्मित वस्तुओं का निर्यात वाणिज्य व्यापार को बढ़ाता है जिससे अपेक्षित विदेशी मुद्रा की प्राप्ति होती है।
- वे देश ही विकसित हैं जो कच्चे माल को विभिन्न तथा अधिक मूल्यवान तैयार माल में विनिर्मित करते हैं। भारत का विकास विविध व शीघ्र औद्योगिक विकास में निहित है।

कृषि तथा उद्योग एक दूसरे से पृथक नहीं हैं ये एक दूसरे के पूरक हैं। उदाहरणार्थ, भारत में कृषि पर आधारित उद्योगों ने कृषि पैदावार बढ़ोतरी को प्रोत्साहित किया है। ये उद्योग कच्चे माल के लिए कृषि पर निर्भर हैं तथा इनके द्वारा निर्मित उत्पाद - जैसे सिंचाई के लिए पंप, उर्वरक, कीटनाशक दवाएँ, प्लास्टिक पाइप, मशीनें व कृषि औजार आदि पर किसान निर्भर हैं। इसलिए विनिर्माण उद्योग के विकास तथा स्पर्धा से न केवल कृषि उत्पादन को बढ़ावा मिला है, अपितु उत्पादन प्रक्रिया भी सक्षम हुई है।

आज वैश्वीकरण के युग में हमारे उद्योगों को अधिक प्रतिस्पर्धी तथा सक्षम होने की आवश्यकता है। केवल आत्मनिर्भरता ही काफी नहीं है। हमारी वस्तुएँ गुणवत्ता में अंतर्राष्ट्रीय स्तर की हों तभी हम अंतर्राष्ट्रीय बाजार में प्रतिस्पर्धा कर पाएँगे।

राष्ट्रीय अर्थव्यवस्था में उद्योगों का योगदान

पिछले दो दशकों से सकल घरेलू उत्पाद में विनिर्माण उद्योग का योगदान 27 प्रतिशत में से 17 प्रतिशत ही है क्योंकि 10 प्रतिशत भाग खनिज खनन, गैस तथा विद्युत ऊर्जा का योगदान है।

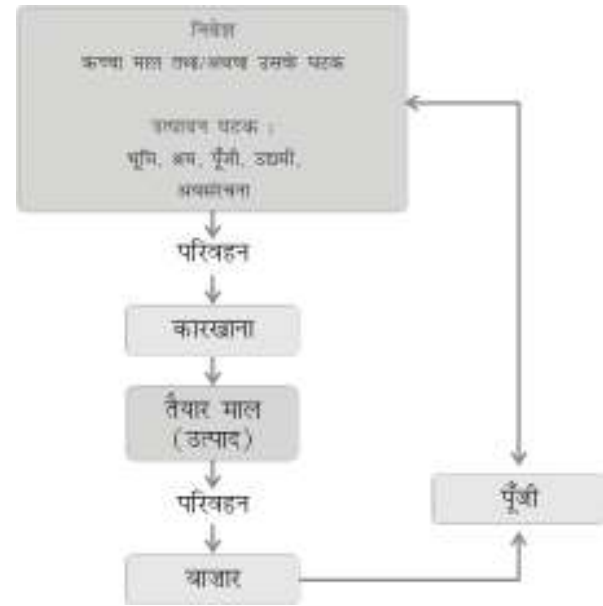
भारत की अपेक्षा अन्य पूर्वी एशियाई देशों में विनिर्माण का योगदान सकल घरेलू उत्पाद का 25 से 35 प्रतिशत है। पिछले एक दशक से भारतीय विनिर्माण क्षेत्र में 7 प्रतिशत प्रति वर्ष की दर से बढ़ोतरी हुई है। बढ़ोतरी की यह दर अगले दशक में 12 प्रतिशत अपेक्षित है। वर्ष 2003 से विनिर्माण क्षेत्र का विकास 9 से 10 प्रतिशत प्रति वर्ष की दर से हुआ है। उपयुक्त सरकारी नीतियों तथा औद्योगिक उत्पादन में बढ़ोतरी के नए प्रयासों से अर्थशास्त्रियों का अनुमान है कि विनिर्माण उद्योग अगले एक दशक में अपना लक्ष्य पूरा कर सकता है। इस उद्देश्य से राष्ट्रीय विनिर्माण प्रतिस्पर्धा परिषद् (National Manufacturing Competitiveness Council) की स्थापना की गयी है।

औद्योगिक अवस्थिति

उद्योगों की स्थापना स्वभावतः जटिल है। इनकी स्थापना कच्चे माल की उपलब्धता, श्रमिक, पूँजी, शक्ति के साधन तथा बाजार आदि की उपलब्धता से प्रभावित होती है। इन सभी कारकों का एक स्थान पर पाया जाना लगभग असंभव है। फलस्वरूप विनिर्माण उद्योग की स्थापना के लिए वही स्थान उपयुक्त हैं जहाँ ये कारक उपलब्ध हों अथवा जहाँ इन्हें कम कीमत पर उपलब्ध कराया जा सकता है। औद्योगिक प्रक्रिया के प्रारंभ होने के साथ-साथ नगरीकरण प्रारंभ होता है। कभी-कभी उद्योग शहरों में या उनके निकट लगाए जाते हैं। इस प्रकार औद्योगीकरण तथा नगरीकरण साथ-साथ चलते हैं। नगर उद्योगों को बाजार तथा सेवाएँ जैसे – बैंकिंग, बीमा, परिवहन, श्रमिक तथा वित्तीय सलाह आदि उपलब्ध कराते हैं। नगर केंद्रों द्वारा दी गई सुविधाओं से लाभावित, कई बार बहुत से उद्योग नगरों के आस पास ही केंद्रित हो जाते हैं जिसे 'समूहन बचत' (Agglomeration economies) कहा जाता है। ऐसे स्थानों पर धीरे-धीरे बड़ा औद्योगिक समूहन स्थापित हो जाता है।

स्वतंत्रता से पहले अधिकतर विनिर्माण उद्योगों की स्थापना दूरस्थ देशों से व्यापार पर आधारित थी जैसे – मुंबई कोलकाता व चेन्नई आदि। परिणामस्वरूप कुछ एक नगर औद्योगिक केंद्र के रूप में उभरे जो ग्रामीण कृषि पृष्ठप्रदेश (hinterland) से घिरे थे।

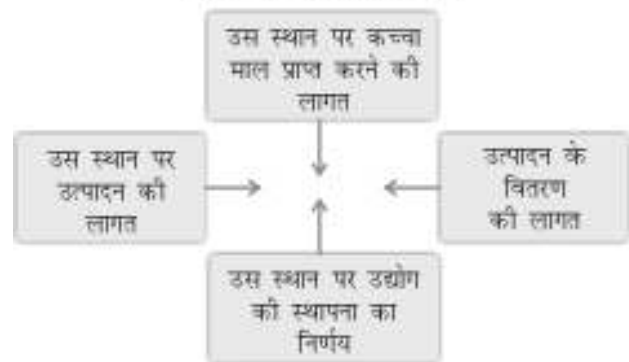
उद्योग-बाजार संबंध



चित्र 6.1

किसी उद्योग की अवस्थिति का निर्धारण उसकी न्यूनतम उत्पादन लागत से निर्धारित होता है। सरकारी नीतियों तथा निपुण श्रमिकों की उपलब्धता भी उद्योगों की अवस्थिति को प्रभावित करती है।

उद्योग की आदर्श अवस्थिति



चित्र 6.2



उद्योगों का वर्गीकरण

रोजमर्रा के इस्तेमाल की विभिन्न औद्योगिक उत्पादों की सूची बनाएँ जैसे – ट्रांजिस्टर, बिजली का बल्ब, वनस्पति तेल, सीमेंट, काँच का सामान, पेट्रोल, माचिस, स्कूटर, वाहन, दवाईयाँ आदि। यदि हम विशेष मापदंडों के आधार पर विभिन्न उद्योगों का वर्गीकरण करते हैं तो विनिर्माण को आसानी से समझ सकेंगे।

उद्योगों को निम्न प्रकार से वर्गीकृत किया जा सकता है –

प्रयुक्त कच्चे माल के स्रोत के आधार पर –

- कृषि आधारित – सूती वस्त्र, ऊनी वस्त्र, पटसन, रेशम वस्त्र, रबर, चीनी, चाय, काफी तथा वनस्पति तेल उद्योग।
- खनिज आधारित – लोहा तथा इस्पात, सीमेंट, एल्युमिनियम, मशीन, औजार तथा पेट्रोरसायन उद्योग।

प्रमुख भूमिका के आधार पर –

- आधारभूत उद्योग – जिनके उत्पादन या कच्चे माल पर दूसरे उद्योग निर्भर हैं जैसे-लोहा इस्पात, ताँबा प्रगलन व एल्युमिनियम प्रगलन उद्योग।
- उपभोक्ता उद्योग – जो उत्पादन उपभोक्ताओं के सीधे उपयोग हेतु करते हैं जैसे – चीनी, दंतमंजन, कागज, पंखे, सिलाई मशीन आदि।

पूँजी निवेश के आधार पर –

- एक लघु उद्योग को परिसंपत्ति की एक इकाई पर अधिकतम निवेश मूल्य के परिप्रेक्ष्य में परिभाषित किया जाता है। यह निवेश सीमा, समय के साथ परिवर्तित होती रहती है। अधिकतम स्वीकार्य निवेश के आधार पर की जाती है। यह निवेश मूल्य समय के साथ बदला गया है। वर्तमान में अधिकतम निवेश एक करोड़ रुपये तक स्वीकार्य है। अगर किसी उद्योग में यह निवेश एक करोड़ रुपये से अधिक है तो उसे बृहत् उद्योग कहा जाएगा।

स्वामित्व के आधार पर –

- सार्वजनिक क्षेत्र में लगे, सरकारी एजेंसियों द्वारा प्रबंधित तथा सरकार द्वारा संचालित उद्योग – जैसे भारत हैवी इलैक्ट्रिकल लिमिटेड (BHEL) तथा स्टील अथॉरिटी ऑफ इंडिया लिमिटेड (SAIL) आदि।
- निजी क्षेत्र के उद्योग जिनका एक व्यक्ति के स्वामित्व में और उसके द्वारा संचालित अथवा लोगों के स्वामित्व में या उनके द्वारा संचालित है। टिस्को, बजाज ऑटो लिमिटेड, डाबर उद्योग आदि।

• संयुक्त उद्योग – वैसे उद्योग जो राज्य सरकार और निजी क्षेत्र के संयुक्त प्रयास से चलाये जाते हैं। जैसे – ऑयल इंडिया लिमिटेड (OIL) ।

• सहकारी उद्योग – जिनका स्वामित्व कच्चे माल की पूर्ति करने वाले उत्पादकों, श्रमिकों या दोनों के हाथों में होता है। संसाधनों का कोष संयुक्त होता है तथा लाभ-हानि का विभाजन भी अनुपातिक होता है जैसे – महाराष्ट्र के चीनी उद्योग, केरल के नारियल पर आधारित उद्योग।

कच्चे तथा तैयार माल की मात्रा व भार के आधार पर –

- भारी उद्योग जैसे लोहा तथा इस्पात आदि।
- हल्के उद्योग जो कम भार वाले कच्चे माल का प्रयोग कर हल्के तैयार माल का उत्पादन करते हैं जैसे – विद्युतीय उद्योग।

क्रियाकलाप

कच्चा माल और तैयार माल की मात्रा और भार के आधार पर निम्न को दो वर्गों में विभाजित करें –

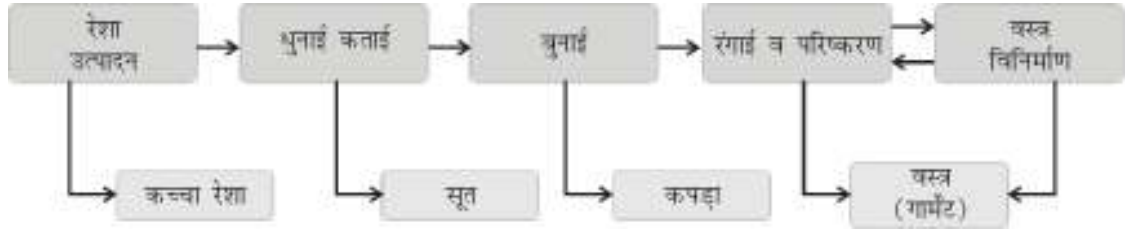
- | | |
|-----------------|----------------|
| • तेल | • सिलाई मशीन |
| • बुनने की सलाई | • पोत निर्माण |
| • पीतल के बर्तन | • विद्युत बल्ब |
| • फ्यूज तार | • पेंट के ब्रश |
| • घड़ियाँ | • मोटरगाड़ी |

कृषि आधारित उद्योग

सूती वस्त्र, पटसन, रेशम, ऊनी वस्त्र, चीनी तथा वनस्पति तेल आदि उद्योग कृषि से प्राप्त कच्चे माल पर आधारित हैं।

वस्त्र उद्योग – भारतीय अर्थव्यवस्था में वस्त्र उद्योग का अपना अलग महत्त्व है क्योंकि इसका औद्योगिक उत्पादन में महत्वपूर्ण (14 प्रतिशत) योगदान है। यह लगभग 350 लाख व्यक्तियों को रोजगार उपलब्ध करवाकर कृषि के पश्चात् दूसरा बड़ा उद्योग है तथा लगभग 24.6 प्रतिशत विदेशी मुद्रा अर्जित करता है। सकल घरेलू उत्पाद में इसकी भागीदारी लगभग 4 प्रतिशत है। देश का यह अकेला उद्योग है जो कच्चे माल से उच्चतम अतिरिक्त मूल्य उत्पाद तक की श्रृंखला में परिपूर्ण तथा आत्मनिर्भर है।





चित्र 6.3 – वस्त्र उद्योग में अतिरिक्त मूल्य उत्पाद

सूती वस्त्र उद्योग – प्राचीन भारत में सूती वस्त्र हाथ से कताई और हथकरघा बुनाई तकनीकों से बनाये जाते थे। अठारहवीं शताब्दी के बाद विद्युतीय करघों का उपयोग होने लगा। औपनिवेशिक काल के दौरान हमारे परंपरागत उद्योगों को बहुत हानि हुई क्योंकि हमारे उद्योग इंग्लैंड के मशीन निर्मित वस्त्रों से स्पर्धा नहीं कर पाये।

- पहला सफल सूती वस्त्र उद्योग 1854 में मुंबई में लगाया गया।
- यूरोप दो विश्व-युद्धों से जूझ रहा था तथा भारत इंग्लैंड के अधीन था। ऐसे में इंग्लैंड में कपड़े की माँग आपूर्ति हेतु भारतीय सूती वस्त्र उद्योग को प्रोत्साहन मिला।

आज देश में लगभग 1600 सूती तथा कृत्रिम रेशे की कपड़ा मिले हैं। इनमें से 80 प्रतिशत निजी क्षेत्र में तथा शेष सार्वजनिक व सहकारी क्षेत्र में हैं। इनके अंतर्गत कई हजार छोटी इकाइयाँ हैं जिनमें 4 से 10 हथकरघे हैं।

आरंभिक वर्षों में सूती वस्त्र उद्योग महाराष्ट्र तथा गुजरात के कपास उत्पादन क्षेत्रों तक ही सीमित थे। कपास की उपलब्धता, बाजार, परिवहन, पत्तनों की समीपता, श्रम, नमीयुक्त जलवायु आदि कारकों ने इसके स्थानीयकरण को बढ़ावा दिया। इस उद्योग का कृषि से निकट का संबंध है और कृषकों, कपास चुनने वालों, गाँठ बनाने वालों, कताई करने वालों, रंगाई करने वालों, डिजाइन बनाने वालों, पैकेट बनाने वालों और सिलाई करने वालों को यह जीविका प्रदान करता है। इस उद्योग के कारण रसायन रंजक मिल-स्टोर तथा पैकेजिंग सामग्री और इंजीनियरिंग उद्योग की माँग बढ़ती है फलस्वरूप इन उद्योगों का विकास होता है।

यद्यपि कताई कार्य महाराष्ट्र, गुजरात तथा तमिलनाडु में केंद्रित है लेकिन सूती, रेशम, जरी कशीदाकारी आदि

में बुनाई के परंपरागत कौशल और डिजाइन देने के लिए बुनाई अत्यधिक विकेंद्रीकृत है। भारत में कताई उत्पादन विश्व स्तर का है लेकिन बुना वस्त्र कम गुणवत्ता वाला है क्योंकि यह देश में उत्पादित उच्च स्तरीय धागे का अधिक प्रयोग नहीं कर पाता। बुनाई का कार्य हथकरघों, विद्युत्करघों व मिलों में होता है।

हाथ से बुनी खादी कुटीर उद्योग के रूप में बुनकरों को उनके घरों में बड़े पैमाने पर रोजगार प्रदान करता है।

महात्मा गांधी ने सूत कातने तथा खादी बुनने पर क्यों बल दिया?

तालिका 6.1 – भारत के विभिन्न क्षेत्रों में वस्त्र उत्पादन

क्षेत्र	कुल उत्पादन का भाग	लूमेज (Loomage)
कारखाने (Mills)	6.00 प्रतिशत	1.33 लाख
विद्युत करघे	54.17 प्रतिशत	14 लाख
हथकरघे	23.000 प्रतिशत	NA

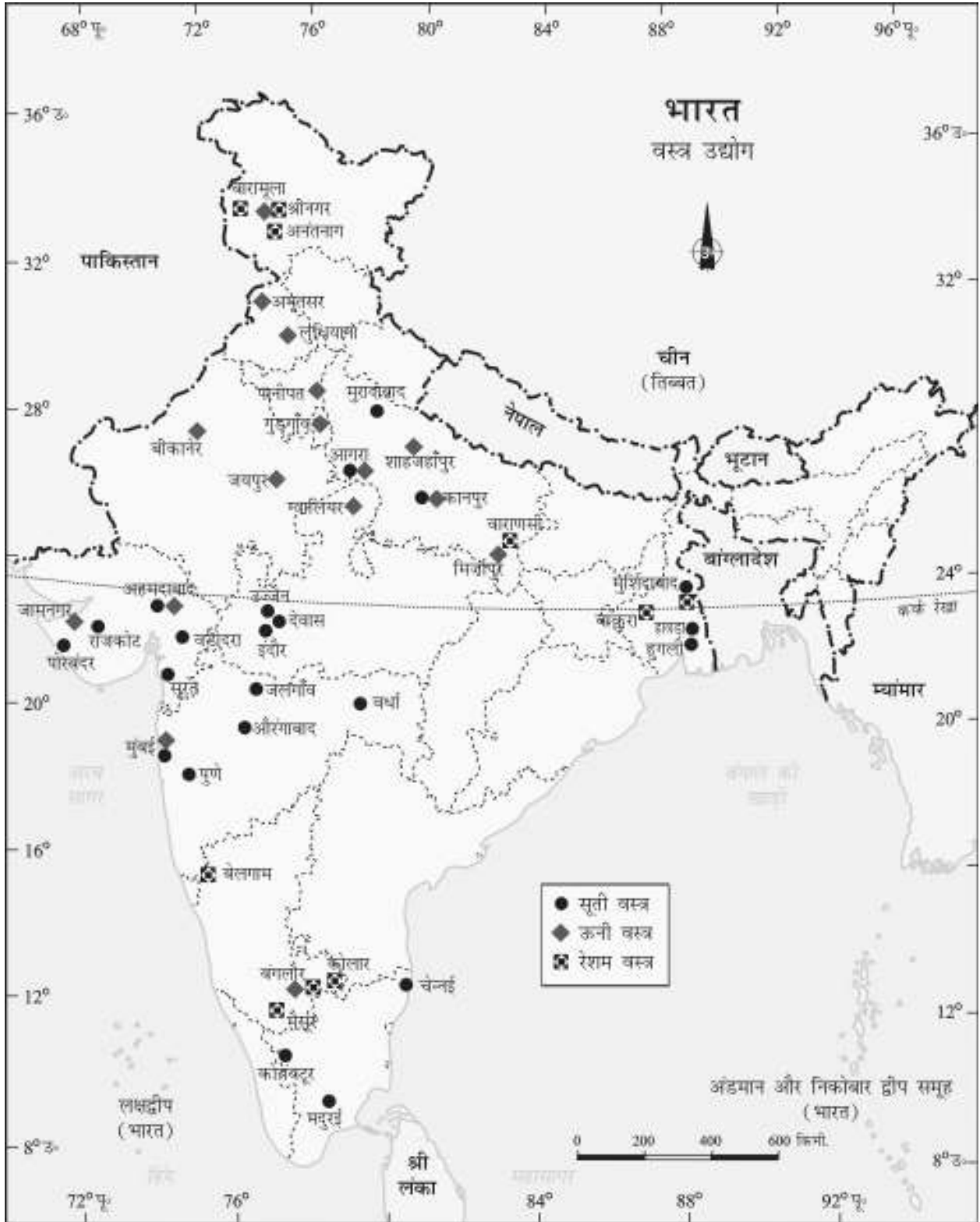
टिप्पणी – बुनाई, कटाई तथा अन्य प्रक्रमण का 90 प्रतिशत विकेंद्रित क्षेत्र में है।

उपरोक्त आँकड़े पढ़ें तथा वस्त्र निर्माण में मिलों की भागीदारी को जानें।

हमारे देश में विद्युत चालित करघों तथा हथकरघों द्वारा निर्मित लूमेज की अपेक्षा कारखानों द्वारा निर्मित लूमेज (Loomage) को कम रखना क्यों महत्त्वपूर्ण है?

भारत जापान को सूत का निर्यात करता है। भारत में बने सूती वस्त्र के अन्य आयातक देश संयुक्त राज्य अमेरिका, इंग्लैंड, रूस, फ्रांस, पूर्वी यूरोपीय देश, नेपाल, सिंगापुर, श्रीलंका तथा अफ्रीका के देश हैं।





भारत – सूती, ऊनी तथा रेशम वस्त्र उद्योगों का वितरण



तकुओं (spindles) की क्षमता के रूप में भारत को विश्व में दूसरा स्थान प्राप्त है। इनमें चीन का प्रथम स्थान है जहाँ इनकी संख्या वर्ष 2003-2004 के अनुसार 340 लाख है। 1980 के दशक के मध्य से कताई क्षेत्र को भरपूर महत्व दिया जा रहा है।

सूती रेशे के विश्व व्यापार में हमारे देश की भागीदारी काफी महत्वपूर्ण है। यह कुल अंतर्राष्ट्रीय व्यापार का लगभग एक चौथाई भाग है। लेकिन तैयार वस्त्र के कुल व्यापार में यह हिस्सा केवल 4 प्रतिशत ही है। हमारे कताई कारखाने विश्व स्तर पर प्रतिस्पर्धा कर सकते हैं और हम जो सूत पैदा करते हैं उसका उपभोग करने में सक्षम हैं। लेकिन बुनाई और कताई तथा प्रक्रमण इकाइयाँ देश में उत्पन्न किये गये उच्च कोटि के धागे का उपयोग नहीं कर पाती है। इस क्षेत्र में कुछ ही बड़े और आधुनिक कारखाने हैं तथा अधिकतर छोटी व बिखरी हुई इकाइयाँ ही हैं जिसका उत्पादन स्थानीय बाज़ार की माँग को ही पूरा कर पाता है। यह इस उद्योग की एक बड़ी कमी है जिसके परिणामस्वरूप हमारे बहुत से कताई करने वाले सूती धागे का निर्यात करते हैं जबकि परिधान निर्माताओं को कपड़ा आयात करना पड़ता है।

धागा 85 रुपये प्रति किलोग्राम की दर से बेचा जाता है। अगर यह पतलून के रूप में बेचा जाए तो इसकी कीमत 800 रु. प्रति किलोग्राम है। रेशे से धागा, धागे से कपड़ा और कपड़े से परिधान बनाने के प्रत्येक चरण पर मूल्य में वृद्धि होती है।

हमारे लिए अधिक मात्रा में धागे के निर्यात की अपेक्षा अपने बुनाई क्षेत्र को सुधारना क्यों आवश्यक है?

यद्यपि लंबे रेशे वाली कपास के उत्पादन में महत्वपूर्ण वृद्धि (2004-05, 9232 लाख गाँठें) दर्ज की गई है तथापि इसे आयात करने की आवश्यकता महसूस की जाती है। विशेषतः बुनाई व अन्य संबंधित क्षेत्रों में अनियमित विद्युत आपूर्ति को दूर करने तथा नई मशीनरी के उपयोग की आवश्यकता है। अन्य समस्याओं में कम श्रमिक उत्पादकता तथा कृत्रिम वस्त्र उद्योग से प्रतिस्पर्धा आदि हैं।

दूसरा बड़ा निर्यातक भी है। भारत में लगभग 70 पटसन उद्योग हैं। इनमें अधिकांश पश्चिम बंगाल में हुगली नदी तट पर 98 किमी. लंबी तथा 3 किमी. चौड़ी एक सँकरी मेखला में स्थित है।

पहला पटसन उद्योग कोलकाता के निकट रिशारा में 1859 में लगाया गया। 1947 में देश के विभाजन के पश्चात् पटसन मिलें तो भारत में रह गईं लेकिन तीन-चौथाई जूट उत्पादक क्षेत्र पूर्वी पाकिस्तान अर्थात् बांग्लादेश में चले गए।

हुगली नदी तट पर इनके स्थित होने के निम्न कारण हैं – पटसन उत्पादक क्षेत्रों की निकटता, सस्ता जल परिवहन, सड़क, रेल व जल परिवहन का जाल, कच्चे माल का मिलों तक ले जाने में सहायक होना, कच्चे पटसन को संसाधित करने में प्रचुर जल, पश्चिम बंगाल तथा समीपवर्ती राज्य उड़ीसा, बिहार व उत्तर प्रदेश से सस्ता श्रमिक उपलब्ध होना, कोलकाता का एक बड़े नगरीय केंद्र के रूप में बैंकिंग, बीमा और जूट के सामान के निर्यात के लिए पत्तन की सुविधाएँ प्रदान करना आदि सम्मिलित हैं।

पटसन उद्योग प्रत्यक्ष रूप से 2.61 लाख श्रमिकों को और जूट व मेस्टा की खेती करने वाले अन्य 40 लाख छोटे व सीमांत कृषकों को रोजगार मुहैया कराता है। इस उद्योग से अन्य अनेक लोग अप्रत्यक्ष रूप से जुड़े हैं।

इस उद्योग की चुनौतियों में अंतर्राष्ट्रीय बाज़ार में कृत्रिम वस्त्रों से और बांग्लादेश, ब्राजील फिलीपीन्स, मिश्र तथा थाईलैंड जैसे अन्य देशों से कड़ी प्रतिस्पर्धा शामिल है। यद्यपि पटसन पैकिंग की अनिवार्य प्रयोग की सरकारी नीति के कारण इसकी घरेलू माँग बढ़ी है तथापि माँग बढ़ाने हेतु उत्पाद में विविधता भी आवश्यक है। सन् 2005 में राष्ट्रीय पटसन नीति अपनाई गई जिसका मुख्य उद्देश्य पटसन का उत्पादन बढ़ाना, गुणवत्ता में सुधार, पटसन उत्पादक किसानों को अच्छा मूल्य दिलाना तथा प्रति हैक्टेयर उत्पादकता को बढ़ाना था। पटसन के प्रमुख खरीददार-अमेरिका, कनाडा, रूस, अरब देश, इंग्लैंड और आस्ट्रेलिया हैं। बढ़ते वैश्विक पर्यावरण अनुकूलन, जैवनिम्नीकरणीय पदार्थों के लिए विश्व की बढ़ती जागरूकता ने पुनः जूट उत्पादों के लिए अवसर प्रदान किया है।



पटसन उद्योग – भारत पटसन व पटसन निर्मित समान का सबसे बड़ा उत्पादक है तथा बांग्लादेश के पश्चात्

चीनी उद्योग – भारत का चीनी उत्पादन में विश्व में दूसरा स्थान है लेकिन गुड़ व खांडसारी के उत्पादन में इसका प्रथम स्थान है। इस उद्योग में प्रयुक्त कच्चा माल भारी होता है तथा ढुलाई में इसके सूक्रोस की मात्रा घट जाती है। चीनी उद्योग की आदर्श स्थिति क्या होनी चाहिए? देश में 460 से अधिक चीनी मिलें हैं जो उत्तर प्रदेश, बिहार, महाराष्ट्र, कर्नाटक, तमिलनाडु, आंध्र प्रदेश, गुजरात, पंजाब, हरियाणा तथा मध्य प्रदेश राज्यों में फैली हैं। चीनी मिलों का 60 प्रतिशत उत्तर प्रदेश तथा बिहार में है। यह उद्योग मौसमी है, अतः सहकारी क्षेत्र के लिए उपयुक्त है। क्या आप बता सकते हैं ऐसा क्यों है?

पिछले कुछ वर्षों से इन मिलों की संख्या दक्षिणी और पश्चिमी राज्यों में विशेषकर महाराष्ट्र में बढ़ी है। इसका मुख्य कारण यहाँ के गन्ने में अधिक सूक्रोस की मात्रा है। अपेक्षाकृत ठंडी जलवायु भी गुणकारी है। इसके अतिरिक्त इन राज्यों में सहकारी समितियाँ भी सफल रही हैं।

इस उद्योग की प्रमुख चुनौतियाँ इस प्रकार हैं – इस उद्योग का अल्पकालिक होना, पुरानी व असक्षम तकनीक का इस्तेमाल, परिवहन असक्षमता से गन्ने का समय पर कारखानों में न पहुँचना तथा खोई (Baggasse) का अधिकतम इस्तेमाल न कर पाना।

खनिज आधारित उद्योग

वे उद्योग जो खनिज व धातुओं को कच्चे माल के रूप

में प्रयोग करते हैं, खनिज आधारित उद्योग कहलाते हैं। क्या आप इस वर्ग में आने वाले कुछ उद्योगों का नाम बता सकते हैं?

लोहा तथा इस्पात उद्योग

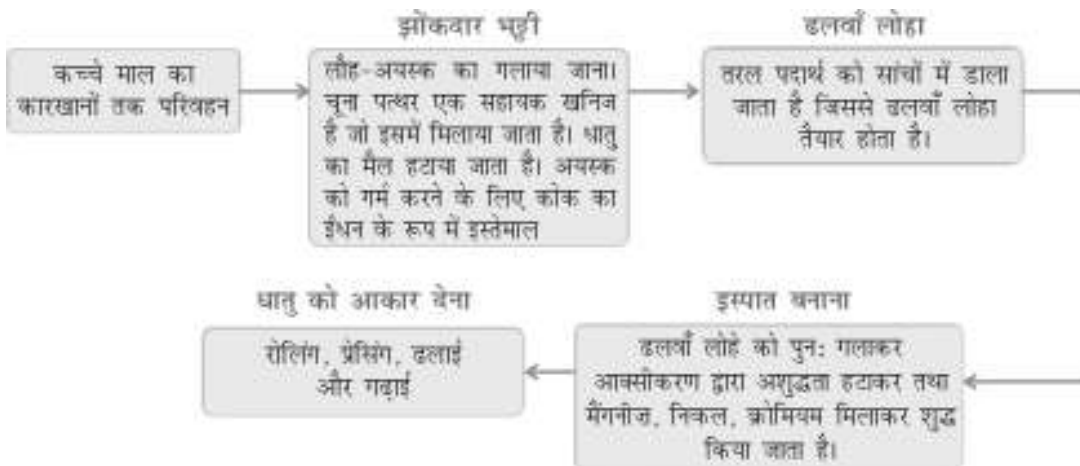
लोहा तथा इस्पात उद्योग एक आधारभूत (basic) उद्योग है क्योंकि अन्य सभी भारी, हल्के और मध्यम उद्योग इनसे बनी मशीनरी पर निर्भर हैं। विविध प्रकार के इंजीनियरिंग सामान, निर्माण सामग्री, रक्षा, चिकित्सा, टेलीफोन वैज्ञानिक उपकरण और विभिन्न प्रकार की उपभोक्ता वस्तुओं के निर्माण के लिए इस्पात की आवश्यकता होती है।

क्रियाकलाप

इस्पात से बनी उन सभी पदार्थों की सूची बनाएँ जो आप सोच सकते हैं।

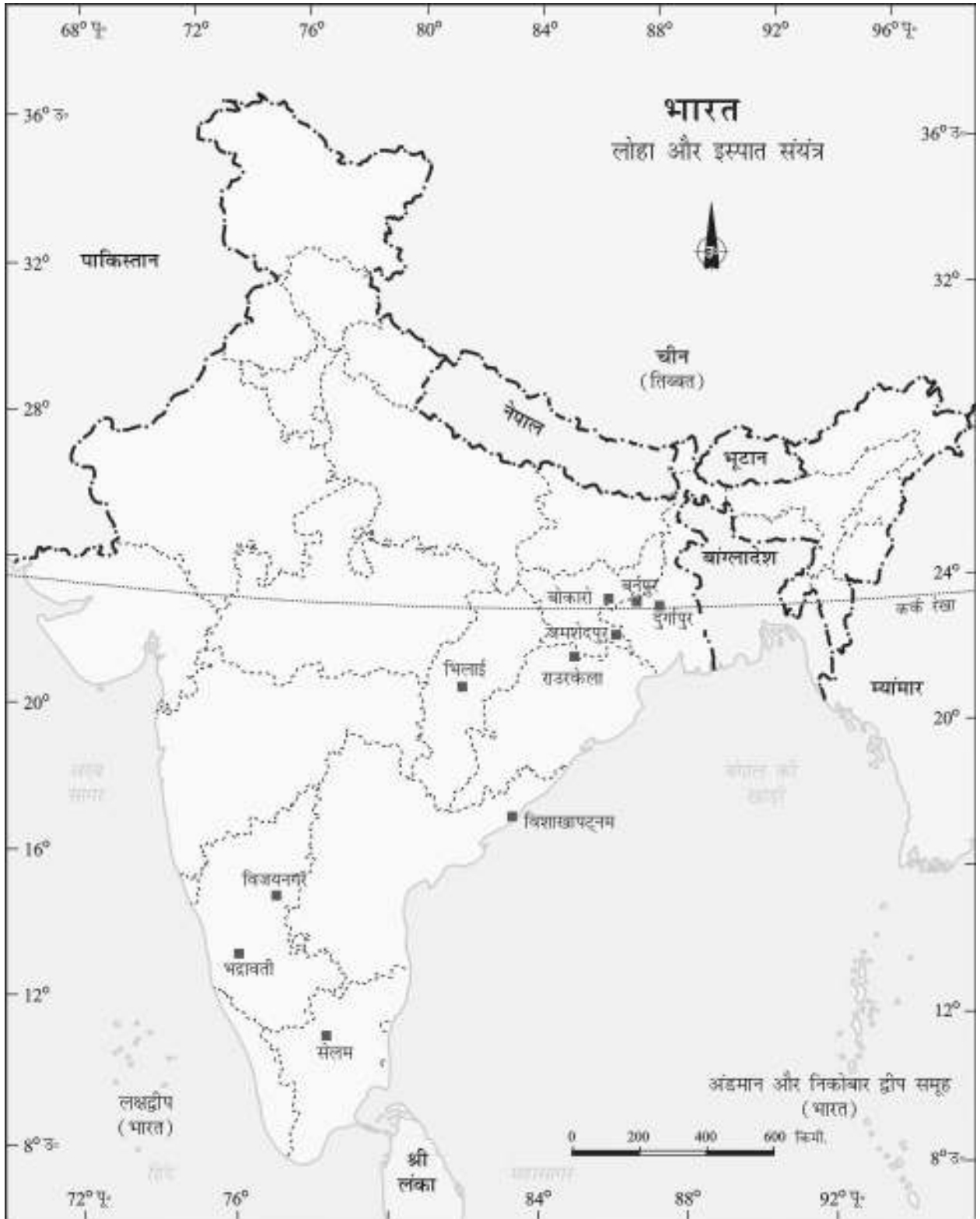
इस्पात के उत्पादन तथा खपत को प्रायः एक देश के विकास का पैमाना माना जाता है। लोहा तथा इस्पात एक भारी उद्योग है क्योंकि इसमें प्रयुक्त कच्चा तथा तैयार माल दोनों ही भारी और स्थूल होते हैं और इसके लिए अधिक परिवहन लागत की आवश्यकता होती है। इस उद्योग के लिए लौह-अयस्क, कोकिंग कोल तथा चूना पत्थर का अनुपात लगभग 4:2:1 का है। इस्पात को कठोर बनाने के लिए इसमें मैंगनीज की कुछ मात्रा की भी आवश्यकता होती है। इस्पात उद्योगों की आदर्श

इस्पात निर्माण प्रक्रिया



चित्र 6.4





भारत - लोहा और इस्पात संयंत्र



स्थापना कहाँ होनी चाहिये? यह याद रहे कि इससे निर्मित माल को बाजार तथा उपभोक्ताओं तक पहुँचाने के लिए भी सक्षम परिवहन की आवश्यकता है।

भारत 328 लाख टन इस्पात का विनिर्माण कर संसार में कच्चा इस्पात उत्पादकों में नवें स्थान पर है। यह स्पंज (Sponge) लौह का सबसे बड़ा उत्पादक है। इस्पात के अधिक उत्पादन के बावजूद भी यहाँ प्रति वर्ष प्रति व्यक्ति खपत केवल 32 किलोग्राम है।

क्रियाकलाप

तालिका 6.2 – भारत में कुल इस्पात उत्पादन

वर्ष	उत्पादन (मिलियन टन में)
1950-51	1.04
1960-61	2.39
1970-71	4.64
1980-81	6.82
1990-91	13.53
1997-98	23.40
2004-05	32.60

दिए गए आँकड़ों को दंड आरेख द्वारा प्रदर्शित करें।

भारत में प्रति व्यक्ति इस्पात की खपत इतनी कम क्यों है?

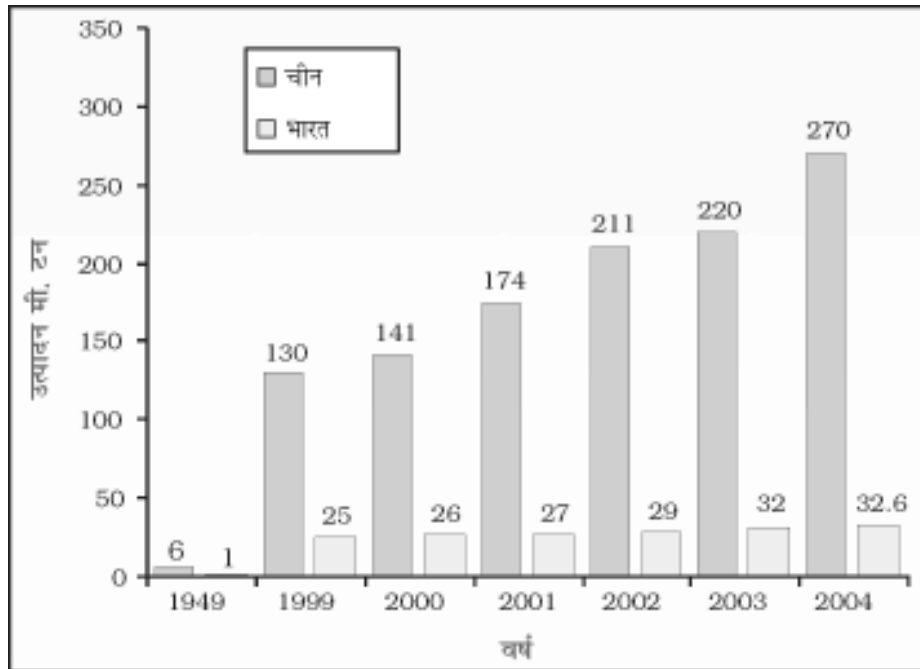
इस समय भारत में 10 मुख्य संकलित उद्योग तथा बहुत से छोटे इस्पात संयंत्र हैं।

मिनी इस्पात उद्योग छोटे संयंत्र हैं जिनमें विद्युत भट्टी, रद्दी इस्पात व स्पंज आयरन का प्रयोग होता है। इनमें रि-रोलर्स होते हैं जिनमें इस्पात सिलिलियों का इस्तेमाल किया जाता है। ये हल्के स्टील या निर्धारित अनुपात के मृदु व मिश्रित इस्पात का उत्पादन करते हैं।

एक संकलित इस्पात संयंत्र एक बड़ा संयंत्र होता है। जिसमें कच्चे माल को एक स्थान पर एकत्रित करने से लेकर इस्पात बनाने उसे ढालने और उसे आकार देने तक की प्रत्येक क्रिया की जाती है।

सार्वजनिक क्षेत्र के सभी लगभग उपक्रम अपने इस्पात को स्टील अथॉरिटी ऑफ इंडिया (SAIL) के माध्यम से बेचते हैं जबकि टिस्को (TISCO) टाटा स्टील के नाम से अपने उत्पाद को स्वयं बेचती हैं।

1950 के दशक में भारत तथा चीन ने लगभग एक समान मात्रा में इस्पात उत्पादित किया था। आज चीन इस्पात का सबसे बड़ा उत्पादक है। इस्पात की सर्वाधिक



चित्र 6.5 – भारत और चीन में इस्पात उत्पादन



खपत वाला देश भी चीन है। वर्ष 2004 में भारत इस्पात का सबसे बड़ा निर्यातक था जिसकी अंतर्राष्ट्रीय व्यापार में हिस्सेदारी 2.25 प्रतिशत थी। छोटानागपुर के पठारी क्षेत्र में अधिकांश लोहा तथा इस्पात उद्योग संकेंद्रित हैं। इस प्रदेश में इस उद्योग के विकास के लिए अधिक अनुकूल सापेक्षिक परिस्थितियाँ हैं। इनमें लौह अयस्क की कम लागत, उच्च कोटि के कच्चे माल की निकटता, सस्ते श्रमिक और स्थानीय बाज़ार में इनके माँग की विशाल संभाव्यता सम्मिलित है। यद्यपि भारत संसार का एक महत्वपूर्ण लौह-इस्पात उत्पादक देश है तथापि हम इनके पूर्ण संभाव्य का विकास नहीं कर पाए हैं। इसके निम्न कारण हैं – (क) उच्च लागत तथा कोकिंग कोयले की सीमित उपलब्धता, (ख) कम श्रमिक उत्पादकता, (ग) ऊर्जा की अनियमित पूर्ति तथा (घ) अविकसित अवसंरचना आदि।

हम भी उच्च कोटि का इस्पात दूसरे देशों से आयात करते हैं। हालाँकि हमारा कुल इस्पात उत्पादन घरेलू माँग पूर्ति हेतु पर्याप्त है।

निजी क्षेत्र में उद्यमियों के प्रयत्न से तथा उदारीकरण व प्रत्यक्ष विदेशी निवेश ने इस उद्योग को प्रोत्साहन दिया है। इस्पात उद्योग को अधिक स्पर्धावान बनाने के लिए अनुसंधान और विकास के संसाधनों को नियत करने की आवश्यकता है।

क्रियाकलाप

क्या आपने कलिंग नगर विवाद के विषय में पढ़ा है?

एल्युमिनियम प्रगलन (Smelting)

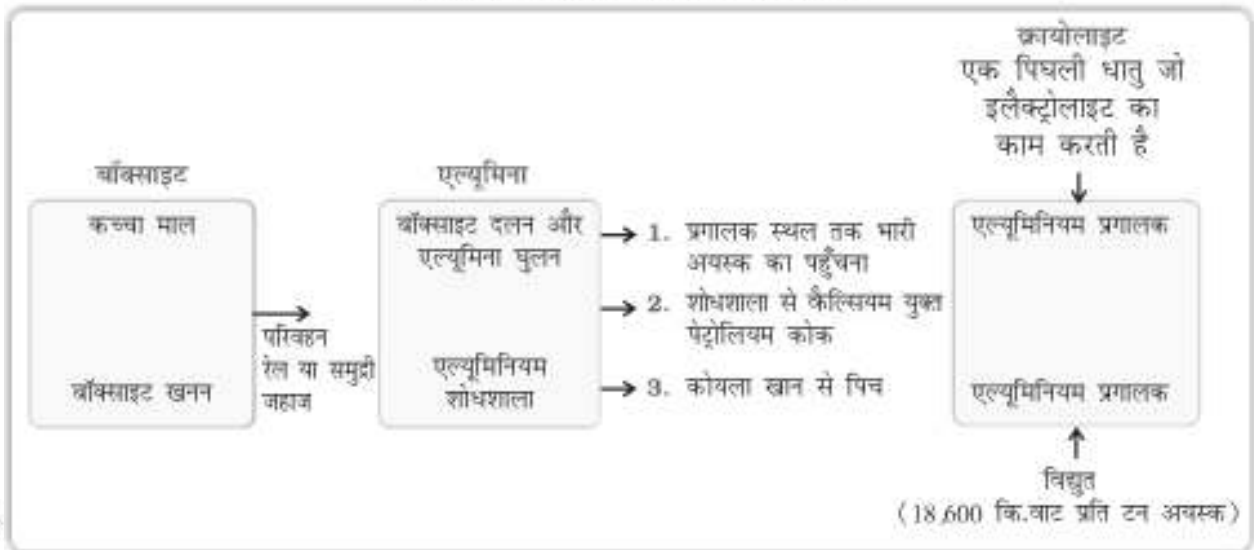
भारत में एल्युमिनियम प्रगलन दूसरा सर्वाधिक महत्वपूर्ण धातु शोधन उद्योग है। यह हल्का, जंग अवरोधी, ऊष्मा का सुचालक, लचीला तथा अन्य धातुओं के मिश्रण से अधिक कठोर बनाया जा सकता है। हवाई जहाज बनाने में, बर्तन तथा तार बनाने में इसका प्रयोग किया जाता है। कई उद्योगों में इसका महत्व इस्पात, ताँबा, जस्ता व सीसे के विकल्प के रूप में प्रयुक्त होने से बढ़ा है।

एल्युमिनियम तथा अयस्क का अनुपात

4 से 6 टन बॉक्साइट → 2 टन एल्युमिना → 1 टन एल्युमिनियम

चित्र 6.7

एल्युमिनियम उद्योग में विनिर्माण की प्रक्रिया



चित्र 6.8





चित्र 6.6 – नालको प्रगालक में पट्टी लेप मिल

देश में 8 एल्यूमिनियम प्रगलन संयंत्र हैं जो उड़ीसा (नालको व बालको), प. बंगाल, केरल, उत्तर प्रदेश, छत्तीसगढ़, महाराष्ट्र व तमिलनाडु राज्यों में स्थित हैं। वर्ष 2004 में भारत में 6000 लाख टन से अधिक एल्यूमिनियम का उत्पादन किया गया।

प्रगालकों (smelters) में बॉक्साइट का कच्चे पदार्थ के रूप में (जो भारी, गहरे लाल रंग की चट्टान जैसा होता है) प्रयोग किया जाता है। प्रवाह चार्ट चित्र 6.8 एल्यूमिनियम निर्माण प्रक्रिया दर्शाता है। इस उद्योग की स्थापना की दो महत्वपूर्ण आवश्यकताएँ हैं— नियमित ऊर्जा की पूर्ति तथा कम कीमत पर कच्चे माल की सुनिश्चित उपलब्धता।

क्रियाकलाप

एक कारखाना प्लास्टिक हैंडल वाले एल्यूमिनियम के बर्तन (saucepan) निर्मित करता है। यह प्रगालकों से एल्यूमिनियम प्राप्त करता है तथा किसी अन्य फैक्ट्री से प्लास्टिक का सामान लेता है। सभी निर्मित बर्तन एक मालगोदाम में भेज दिये जाते हैं —

1. (क) कौन सा कच्चा माल परिवहन लागत में सबसे अधिक लागत वाला है तथा क्यों?
(ख) परिवहन के लिए सबसे सस्ता कच्चा माल कौन -सा है और क्यों?
2. क्या आप समझते हैं कि पैकिंग के बाद तैयार माल की परिवहन लागत कम होगी? अथवा एल्यूमिनियम और प्लास्टिक की परिवहन लागत अपेक्षाकृत अधिक होगी? क्यों?

रसायन उद्योग

भारत में रसायन उद्योग तेजी से विकसित हो रहा तथा फैल रहा है। इसकी भागीदारी सकल घरेलू उत्पाद में लगभग 3 प्रतिशत है। यह उद्योग एशिया का तीसरा बड़ा

तथा विश्व में आकार की दृष्टि से 12वें स्थान पर है। इसमें लघु तथा बृहत् दोनों प्रकार की विनिर्माण इकाइयाँ सम्मिलित हैं। अकार्बनिक और कार्बनिक दोनों क्षेत्रों में तीव्र वृद्धि दर्ज की गई है।

अकार्बनिक रसायनों में सलफ्यूरिक अम्ल (उर्वरक, कृत्रिम वस्त्र, प्लास्टिक, गोंद, रंग-रोगन, डाई आदि के निर्माण में प्रयुक्त), नाइट्रिक अम्ल, क्षार, सोडा ऐश (soda ash), (काँच, साबुन, शोधक या अपमार्जक, कागज में प्रयुक्त होने वाले रसायन) तथा कास्टिक सोडा आदि शामिल हैं। इन उद्योगों का देश में विस्तृत फैलाव है। क्या आप बता सकते हैं ऐसा क्यों है?

कार्बनिक रसायनों में पेट्रोरसायन शामिल हैं जो कृत्रिम वस्त्र, कृत्रिम रबर, प्लास्टिक, रंजक पदार्थ, दवाईयाँ, औषध रसायनों के बनाने में प्रयोग किये जाते हैं। ये उद्योग तेल शोधन शालाओं या पेट्रोरसायन संयंत्रों के समीप स्थापित हैं।

रसायन उद्योग अपने आप में एक बड़ा उपभोक्ता भी है। आधारभूत रसायन एक प्रक्रिया द्वारा अन्य रसायन उत्पन्न करते हैं जिनका उपयोग औद्योगिक अनुप्रयोग, कृषि अथवा उपभोक्ता बाजारों के लिए किया जाता है। ऐसे ही उत्पादों की एक सूची बनाएँ।

उर्वरक उद्योग

उर्वरक उद्योग नाइट्रोजनी उर्वरक (मुख्यतः यूरिया), फास्फेटिक उर्वरक (D.A.P.) तथा अमोनियम फास्फेट और मिश्रित उर्वरक जिसमें तीन मुख्य पोषक उर्वरक - नाइट्रोजन, फास्फेट व पोटाश शामिल हैं, के उत्पादन क्षेत्रों के इर्द-गिर्द केंद्रित हैं। तीसरा अर्थात् - पोटाश पूर्णतः आयात किया जाता है क्योंकि हमारे देश में वाणिज्यिक रूप से या किसी भी रूप में प्रयुक्त होने वाला पोटाश या पोटाशियम यौगिकों के भंडार नहीं हैं। भारत नाइट्रोजनी उर्वरकों का तीसरा सबसे बड़ा उत्पादक है। यहाँ 57 उर्वरक इकाइयाँ हैं जो नाइट्रोजन तथा मिश्रित नाइट्रोजनी उर्वरक निर्मित करती हैं; 29 इकाइयाँ यूरिया उत्पादन तथा 9 इकाइयाँ उप-उत्पाद (By product) के रूप में अमोनियम सल्फेट का उत्पादन करती हैं तथा 68 अन्य



लघु इकाइयाँ मात्र सुपरफॉस्फेट का उत्पादन करती है। वर्तमान समय में सार्वजनिक क्षेत्र में दस उपक्रम तथा भारतीय उर्वरक निगम (FCI) गुजरात के हजीरा में सहकारी क्षेत्र के अंतर्गत एक उपक्रम कार्यरत है।

हरित क्रांति के पश्चात् यह उद्योग देश के अन्य अनेक भागों में भी फैल गया। गुजरात, तमिलनाडु, उत्तर प्रदेश, पंजाब और केरल राज्य कुल उर्वरक उत्पादन का लगभग 50 प्रतिशत उत्पादन करते हैं। अन्य महत्वपूर्ण उत्पादक राज्य आंध्र प्रदेश, उड़ीसा, राजस्थान, बिहार, महाराष्ट्र, असम, पश्चिम बंगाल, गोआ, दिल्ली, मध्य प्रदेश तथा कर्नाटक हैं।

सीमेंट उद्योग

निर्माण कार्यों जैसे – घर, कारखाने, पुल, सड़कें, हवाई अड्डा, बाँध तथा अन्य व्यापारिक प्रतिष्ठानों के निर्माण में सीमेंट आवश्यक है। इस उद्योग को भारी व स्थूल कच्चे माल जैसे – चूना पत्थर, सिलिका, एल्यूमिना और जिप्सम की आवश्यकता होती है। रेल परिवहन के अतिरिक्त इसमें कोयला तथा विद्युत ऊर्जा भी आवश्यक है।

क्रियाकलाप

सीमेंट विनिर्माण इकाइयों की स्थापना कहाँ पर आर्थिक रूप से व्यवहारिक होगी?

इस उद्योग की इकाइयाँ गुजरात में लगाई गई हैं क्योंकि यहाँ से इसे खाड़ी के देशों के बाज़ार की उपलब्धता है।

क्रियाकलाप

भारत में यह उद्योग अन्य किन राज्यों में स्थित है? उनके नाम बताएँ।

पहला सीमेंट उद्योग सन् 1904 में चेन्नई में लगाया गया था। स्वतंत्रता के पश्चात् इस उद्योग का प्रसार हुआ। सन् 1989 से मूल्य व वितरण में नियंत्रण समाप्ति तथा अन्य नीतिगत सुधारों से सीमेंट उद्योग ने क्षमता, प्रक्रिया व प्रौद्योगिकी व उत्पादन में अत्यधिक तरक्की की है। अब देश में 128 बड़े संयंत्र तथा 332 छोटे सीमेंट संयंत्र हैं। भारत में विविध प्रकार के सीमेंटों का उत्पादन किया जाता है।

गुणवत्ता में सुधार के कारण, भारत की बड़ी घरेलू माँग के अतिरिक्त, पूर्वी, एशिया, मध्यपूर्व, अफ्रीका तथा दक्षिण एशिया के बाज़ारों में माँग बढ़ी है। यह उद्योग उत्पादन तथा निर्यात दोनों ही रूपों में प्रगति पर है। इस उद्योग को बनाये रखने के लिए पर्याप्त घरेलू माँग और पूर्ति में वृद्धि करने के प्रयास किये जा रहे हैं।

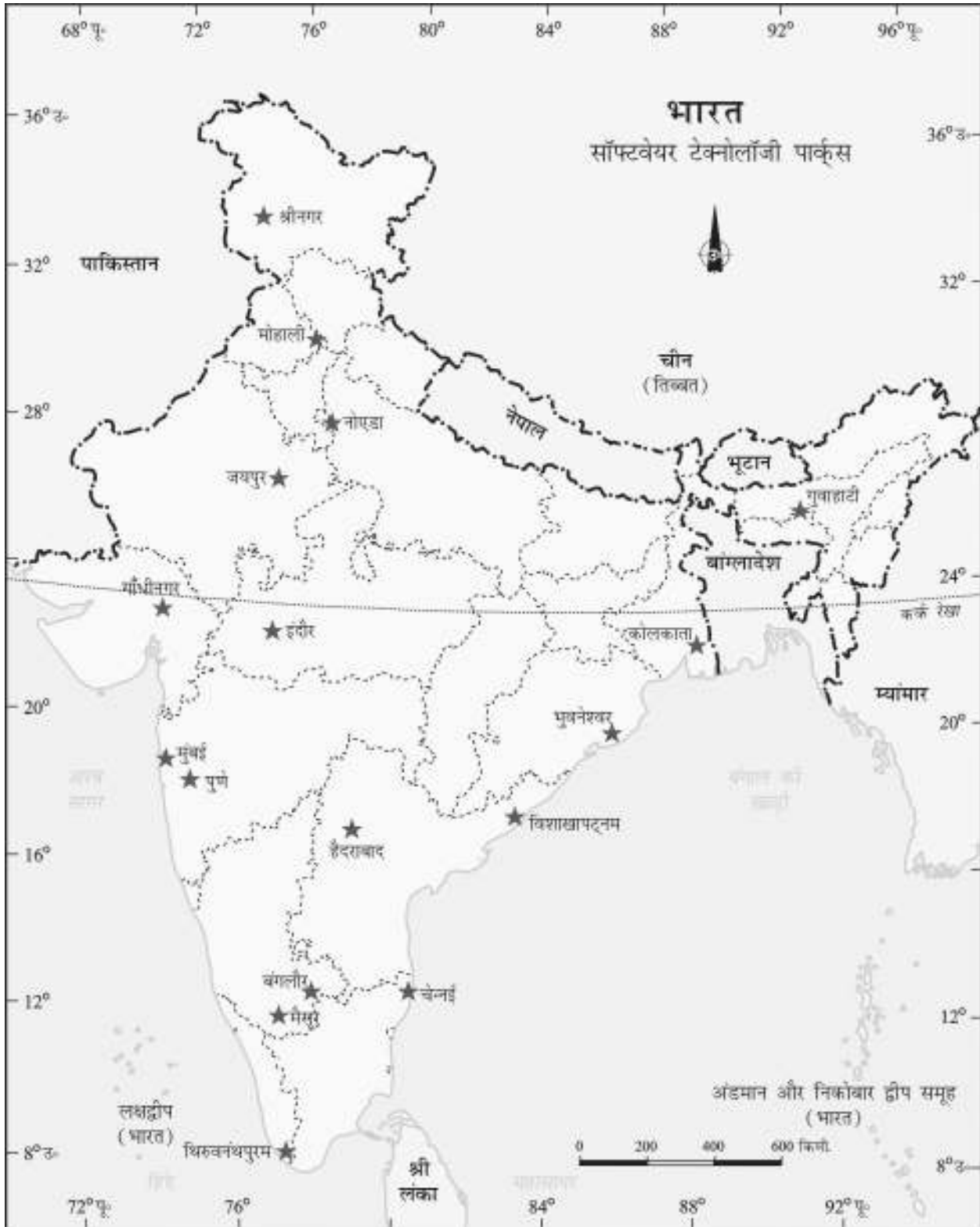
मोटरगाड़ी उद्योग

मोटरगाड़ी यात्रियों तथा सामान के तीव्र परिवहन के साधन हैं। भारत में विभिन्न केंद्रों पर ट्रक, बसें, कारें, मोटर साइकिल, स्कूटर, तिपहिया तथा बहुउपयोगी वाहन निर्मित किये जाते हैं। उदारीकरण के पश्चात्, नए और आधुनिक मॉडल के वाहनों का बाज़ार तथा वाहनों की माँग बढ़ी है, जिससे इस उद्योग में विशेषकर कार, दोपहिया तथा तिपहिया वाहनों में अपार वृद्धि हुई है। पिछले 15 से भी कम वर्षों में इस उद्योग ने अभूतपूर्व उन्नति की है। प्रत्यक्ष विदेशी निवेश (FDI) के साथ नई प्रौद्योगिकी के उपयोग से यह उद्योग विश्वस्तरीय विकास के स्तर पर आ गया है। आज इसकी 15 इकाइयाँ यात्री कार तथा बहुउपयोगी वाहन बनाती हैं; 9 इकाइयाँ व्यापारिक वाहन तथा 14 इकाइयाँ दो पहिया तथा तिपहिया वाहन निर्मित करती हैं। यह उद्योग दिल्ली, गुड़गाँव, मुंबई, पुणे, चेन्नई, कोलकाता, लखनऊ, इंदौर, हैदराबाद, जमशेदपुर तथा बंगलौर के आस पास स्थित है।

सूचना प्रौद्योगिकी तथा इलैक्ट्रॉनिक उद्योग

इलैक्ट्रॉनिक उद्योग के अंतर्गत आने वाले उत्पादों में ट्रांजिस्टर से लेकर टेलीविजन, टेलीफोन, सेल्यूलर टेलीकॉम, टेलीफोन एक्सचेंज, पेज़र, राडार, कंप्यूटर तथा दूरसंचार उद्योग के लिए उपयोगी अनेक अन्य उपकरण तक बनाये जाते हैं। बंगलौर भारत की इलैक्ट्रॉनिक राजधानी के रूप में उभरा है। इलैक्ट्रॉनिक सामान के अन्य महत्वपूर्ण उत्पादक केंद्र मुंबई, दिल्ली, हैदराबाद, पुणे, चेन्नई, कोलकाता तथा लखनऊ हैं। इसके अतिरिक्त 18 सॉफ्टवेयर प्रौद्योगिकी पार्क (Software Technology parks), जो सॉफ्टवेयर विशेषज्ञों को एकल विंडो सेवा तथा उच्च आँकड़े संचार (High data communication) सुविधा प्रदान करते हैं। इस उद्योग







भारत – सॉफ्टवेयर टेक्नोलॉजी पार्क्स



का प्रमुख महत्त्व रोजगार उपलब्ध करवाना भी है। 31 मार्च 2005 तक, सूचना प्रौद्योगिकी उद्योग में लगे व्यक्तियों की संख्या 10 लाख से अधिक थी। अगले 3 से 4 वर्षों में यह संख्या 8 गुणा होने की संभावना है। यह भी अत्यन्त रोचक है कि इस क्षेत्र में रोजगार पाए व्यक्तियों में लगभग 30 प्रतिशत महिलाएँ हैं। पिछले दो या तीन वर्षों से यह उद्योग विदेशी मुद्रा प्राप्त करने का एक महत्वपूर्ण स्रोत बन गया है। जिसका कारण तेजी से बढ़ता व्यवसाय प्रक्रिया बाह्यस्रोतीकरण (Business Processes Outsourcing - BPO) है। भारत में सूचना प्रौद्योगिकी उद्योग के सफल होने का कारण हार्डवेयर व साफ्टवेयर का निरंतर विकास है।



चित्र 6.9 – एच सी एल रूपनगर में केबल निर्माण (पश्चिम बंगाल)



चित्र 6.10 – बी एच ई एल (हैदराबाद) में गैस टरबाइन रोटर का समायोजन

औद्योगिक प्रदूषण तथा पर्यावरण निम्नीकरण

यद्यपि उद्योगों की भारतीय अर्थव्यवस्था की वृद्धि व विकास में महत्वपूर्ण भूमिका है, तथापि इनके द्वारा बढ़ते

भूमि, वायु, जल तथा पर्यावरण प्रदूषण को भी नकारा नहीं जा सकता। उद्योग चार प्रकार के प्रदूषण के लिए उत्तरदायी हैं – (क) वायु (ख) जल (ग) भूमि (घ) ध्वनि। प्रदूषण करने वाले उद्योगों में ताप विद्युतगृह भी सम्मिलित हैं।

वायु प्रदूषण – अधिक अनुपात में अनचाही गैसों की उपस्थिति जैसे सल्फर डाइऑक्साइड तथा कार्बन मोनोऑक्साइड वायु प्रदूषण का कारण है। वायु में निलंबित कणनुमा पदार्थों में ठोस व द्रविय दोनों ही प्रकार के कण होते हैं जैसे – धूलि, स्प्रे, कुहासा तथा धुआँ। रसायन व कागज उद्योग, ईटों के भट्टे, तेल शोधनशालाएँ, प्रगलन उद्योग, जीवाश्म ईंधन दहन तथा छोटे-बड़े कारखाने प्रदूषण के नियमों का उल्लंघन करते हुए धुआँ निष्कासित करते हैं। जहरीली गैसों का रिसाव बहुत भयानक तथा दूरगामी प्रभावों वाला हो सकता है। क्या आप भोपाल गैस त्रासदी के विषय में जानते हैं? वायु प्रदूषण, मानव स्वास्थ्य, पशुओं, पौधों, इमारतों तथा पूरे पर्यावरण पर दुष्प्रभाव डालते हैं।

जल प्रदूषण – उद्योगों द्वारा कार्बनिक तथा अकार्बनिक अपशिष्ट पदार्थों के नदी में छोड़ने से जल प्रदूषण फैलता है। जल प्रदूषण के प्रमुख कारक – कागज, लुग्दी, रसायन, वस्त्र, तथा रंगाई उद्योग, तेल शोधन शालाएँ, चमड़ा उद्योग तथा इलैक्ट्रोप्लेटिंग उद्योग हैं जो रंग, अपमार्जक, अम्ल, लवण तथा भारी धातुएँ जैसे सीसा, पारा, कीटनाशक, उर्वरक, कार्बन, प्लास्टिक और रबर सहित कृत्रिम रसायन आदि जल में वाहित करते हैं। भारत के मुख्य अपशिष्ट पदार्थों में फ्लाई एश, फोस्फो-जिप्सम तथा लोहा-इस्पात की अशुद्धियाँ (slag) हैं।

तापीय प्रदूषण – जब कारखानों तथा तापघरों से गर्म जल को बिना ठंडा किए ही नदियों तथा तालाबों में छोड़ दिया जाता है, तो जल में तापीय प्रदूषण होता है। जलीय जीवन पर इसका क्या प्रभाव होगा बताएँ?

परमाणु ऊर्जा संयंत्रों के अपशिष्ट व परमाणु शस्त्र उत्पादक कारखानों से कैंसर, जन्मजात विकार तथा अकाल प्रसव जैसी बीमारियाँ होती हैं। मृदा व जल प्रदूषण आपस में संबंधित हैं। मलबे का ढेर विशेषकर काँच, हानिकारक रसायन, औद्योगिक बहाव, पैकिंग, लवण तथा



कूड़ा-कर्कट मृदा को अनुपजाऊ बनाता है। वर्षा जल के साथ ये प्रदूषक जमीन से रिसते हुए भूमिगत जल तक पहुँच कर उसे भी प्रदूषित कर देते हैं।

ध्वनि प्रदूषण – ध्वनि प्रदूषण से खिन्नता तथा उत्तेजना ही नहीं वरन् श्रवण असक्षमता, हृदय गति, रक्त चाप तथा अन्य कायिक व्यथाएँ भी बढ़ती हैं। अनचाही ध्वनि, उत्तेजना व मानसिक चिंता का स्रोत है। औद्योगिक तथा निर्माण कार्य, कारखानों के उपकरण, जेनरेटर, लकड़ी चीरने के कारखाने, गैस यांत्रिकी तथा विद्युत ड्रिल (Drill) भी अधिक ध्वनि उत्पन्न करते हैं।

पर्यावरणीय निम्नीकरण की रोकथाम

कारखानों द्वारा निष्कासित एक लिटर अपशिष्ट से लगभग आठ गुणा स्वच्छ जल दूषित होता है। औद्योगिक प्रदूषण से स्वच्छ जल को कैसे बचाया जा सकता है, इसके कुछ निम्न सुझाव हैं –

- (क) विभिन्न प्रक्रियाओं में जल का न्यूनतम उपयोग तथा जल का दो या अधिक उत्तरोत्तर अवस्थाओं में पुनर्चक्रण द्वारा पुनः उपयोग।
- (ख) जल की आवश्यकता पूर्ति हेतु वर्षा जल संग्रहण।
- (ग) नदियों व तालाबों में गर्म जल तथा अपशिष्ट पदार्थों को प्रवाहित करने से पहले उनका शोधन करना। औद्योगिक अपशिष्ट का शोधन तीन चरणों में किया जा सकता है –

- (अ) यांत्रिक साधनों द्वारा प्राथमिक शोधन। इसमें अपशिष्ट पदार्थों की छँटाई, उनके छोटे-छोटे टुकड़े करना, ढकना तथा तलछट जमाव आदि सम्मिलित हैं।
- (ब) जैविक प्रक्रियाओं द्वारा द्वितीयक शोधन।
- (स) जैविक, रासायनिक तथा भौतिक प्रक्रियाओं द्वारा तृतीयक शोधन। इसमें अपशिष्ट जल को पुनर्चक्रण द्वारा पुनः प्रयोग योग्य बनाया जाता है।

जहाँ भूमिगत जल का स्तर कम है, वहाँ उद्योगों द्वारा इसके अधिक निष्कासन पर कानूनी प्रतिबंध होना चाहिये। वायु में निर्लंबित प्रदूषण को कम करने के लिए कारखानों में ऊँची चिमनियाँ, चिमनियों में एलेक्ट्रोस्टैटिक अवक्षेपण (electrostatic precipitators), स्क्रबर उपकरण तथा

गैसीय प्रदूषक पदार्थों को जड़त्विय रूप से पृथक करने के लिए उपकरण होना चाहिये। कारखानों में कोयले की अपेक्षा तेल व गैस के प्रयोग से धुएँ के निष्कासन में कमी लायी जा सकती है। मशीनों व उपकरणों का उपयोग किया जा सकता है तथा जेनरेटरों में साइलेंसर (silencers) लगाया जा सकता है। ऐसी मशीनरी का प्रयोग किया जाए जो ऊर्जा सक्षम हों तथा कम ध्वनि प्रदूषण करे। ध्वनि अवशोषित करने वाले उपकरणों के इस्तेमाल के साथ कानों पर शोर नियंत्रण उपकरण भी पहनने चाहिये।



चित्र 6.11 – फरीदाबाद में यमुना एक्शन प्लान के अंतर्गत वाहित मल उपचार संयंत्र

सतत् पोषणीय विकास की चुनौतियों के लिए पर्यावरणीय संचेतना से युक्त आर्थिक विकास की ज़रूरत है।

राष्ट्रीय ताप विद्युतग्रह (N T P C) द्वारा दिखाया गया मार्ग

भारत में राष्ट्रीय ताप विद्युतग्रह कारपोरेशन विद्युत प्रदान करने वाली मुख्य निगम है। इसके पास पर्यावरण प्रबंधनतंत्र (EMS) 14001 के लिए आई एस ओ (ISO) प्रमाण पत्र है। यह निगम प्राकृतिक पर्यावरण और संसाधन जैसे जल, खनिज तेल, गैस तथा ईंधन संरक्षण नीति का हिमायती है तथा इन्हें ध्यान में रखकर ही विद्युत संयंत्रों की स्थापना करता है। ऐसा निम्न उपायों द्वारा संभव है –

- (अ) आधुनिकतम तकनीकों पर आधारित उपकरणों का सही उपयोग करके तथा विद्यमान उपकरणों में सुधार।
- (ब) अधिकतम राख का इस्तेमाल कर अपशिष्ट पदार्थों का न्यून उत्पादन।
- (स) पारिस्थितिकी संतुलन बनाए रखने के लिए हरित क्षेत्र की सुरक्षा तथा वृक्षारोपण के लिए प्रेरित करना।
- (द) तरल अपशिष्ट प्रबंधन, राख युक्त जलीय पुनर्चक्रण तथा राख-संग्रह (Ash pond) प्रबंधन द्वारा पर्यावरण प्रदूषण को कम करना।



- (ध) सभी ऊर्जा संयंत्रों का पारिस्थितिकीय रूप से मॉनीटर तथा समीक्षा करना एवं ऑनलाइन आँकड़ों का प्रबंधन करना।



चित्र 6.12 – रामगुंडम संयंत्र

अभ्यास अभ्यास अभ्यास अभ्यास अभ्यास

1. बहुवैकल्पिक प्रश्न

- (i) निम्न से कौन-सा उद्योग चूना पत्थर को कच्चे माल के रूप में प्रयुक्त करता है?
 (क) एल्यूमिनियम (ग) सीमेंट
 (ख) चीनी (घ) पटसन
- (ii) निम्न से कौन-सी एजेंसी सार्वजनिक क्षेत्र में स्टील को बाजार में उपलब्ध कराती है?
 (क) हेल (HAIL) (ग) टाटा स्टील
 (ख) सेल (SAIL) (घ) एम एन सी सी (MNCC)
- (iii) निम्न से कौन-सा उद्योग बॉक्साइट को कच्चे माल के रूप में प्रयोग करता है?
 (क) एल्यूमिनियम (ग) पटसन
 (ख) सीमेंट (घ) स्टील
- (iv) निम्न से कौन-सा उद्योग दूरभाष, कंप्यूटर आदि संयंत्र निर्मित करते हैं?
 (क) स्टील (ग) इलैक्ट्रॉनिक
 (ख) एल्यूमिनियम (घ) सूचना प्रौद्योगिकी

2. निम्नलिखित प्रश्नों के उत्तर लगभग 30 शब्दों में दीजिए।

- (i) विनिर्माण क्या है?
 (ii) उद्योगों की अवस्थिति को प्रभावित करने वाले तीन भौतिक कारक बताएँ।
 (iii) औद्योगिक अवस्थिति को प्रभावित करने वाले तीन मानवीय कारक बताएँ।
 (iv) आधारभूत उद्योग क्या है? उदाहरण देकर बताएँ।

3. निम्नलिखित प्रश्नों के उत्तर लगभग 120 शब्दों में दीजिए।

- (i) समवित्त इस्पात उद्योग मिनी इस्पात उद्योगों से कैसे भिन्न है? इस उद्योग की क्या समस्याएँ हैं? किन सुधारों के अंतर्गत इसकी उत्पादन क्षमता बढ़ी है?



- (ii) उद्योग पर्यावरण को कैसे प्रदूषित करते हैं?
 (iii) उद्योगों द्वारा पर्यावरण निम्नीकरण को कम करने के लिए उठाए गए विभिन्न उपायों की चर्चा करें?

क्रियाकलाप

उद्योगों के संदर्भ में प्रत्येक के लिए एक शब्द दें (संकेतिक अक्षर संख्या कोष्ठक में दी गई है तथा उत्तर अंग्रेजी के शब्दों में हैं)

- | | |
|---|-------------|
| (i) मशीनरी चलाने में प्रयुक्त | (5) P..... |
| (ii) कारखानों में काम करने वाले व्यक्ति | (6) W..... |
| (iii) उत्पाद को जहाँ बेचा जाता है | (6) M..... |
| (iv) वह व्यक्ति जो सामान बेचता है | (8) R..... |
| (v) वस्तु उत्पादन | (7) P..... |
| (vi) निर्माण या उत्पादन | (11) M..... |
| (vii) भूमि, जल तथा वायु अवनयन | (9) P..... |

प्रोजेक्ट कार्य

अपने क्षेत्र के एक कृषि आधारित तथा एक खनिज आधारित उद्योग को चुनें।

- (i) ये कच्चे माल के रूप में क्या प्रयोग करते हैं?
 (ii) विनिर्माण प्रक्रिया में अन्य निवेश क्या हैं जिनसे परिवहन लागत बढ़ती है।
 (iii) क्या ये कारखाने पर्यावरण नियमों का पालन करते हैं?

क्रियाकलाप

निम्न वर्ग पहेली में शैतिज अथवा ऊर्ध्वाधर अक्षरों को जोड़ते हुए निम्न प्रश्नों के उत्तर दें।

नोट : पहेली के उत्तर अंग्रेजी के शब्दों में हैं।

G	G	G	P	V	A	R	A	N	A	S	I
U	O	J	I	P	G	X	K	M	Q	W	V
K	S	U	G	A	R	C	A	N	E	E	N
O	T	T	O	N	O	Z	V	O	P	T	R
A	U	E	L	U	B	H	I	L	A	I	U
T	K	O	C	R	A	Q	N	T	R	L	N
E	I	R	O	N	S	T	E	E	L	S	J
E	N	A	N	O	E	P	I	T	L	R	Y
G	A	N	U	J	D	R	A	G	D	T	A
N	T	A	R	P	O	A	P	U	E	P	Y
A	S	N	A	E	N	J	D	I	Y	S	K
S	M	H	V	L	I	A	J	H	S	K	G



- (i) वस्त्र, चीनी, वनस्पति तेल तथा रोपण उद्योग जो कृषि से कच्चा माल प्राप्त करते हैं, उन्हें कहते हैं...
- (ii) चीनी उद्योग में प्रयुक्त होने वाला कच्चा पदार्थ।
- (iii) इस रेशे को गोल्डन फाइबर (Golden Fibre) भी कहते हैं।
- (iv) लौह-अयस्क, कोकिंग कोयला तथा चूना पत्थर इस उद्योग के प्रमुख कच्चे माल हैं।
- (v) छत्तीसगढ़ में स्थित सार्वजनिक क्षेत्र का लोहा-इस्पात उद्योग।
- (vi) उत्तर प्रदेश में इस स्थान पर डीजल रेलवे इंजन बनाए जाते हैं।



राष्ट्रीय अर्थव्यवस्था की जीवन रेखाएँ

7



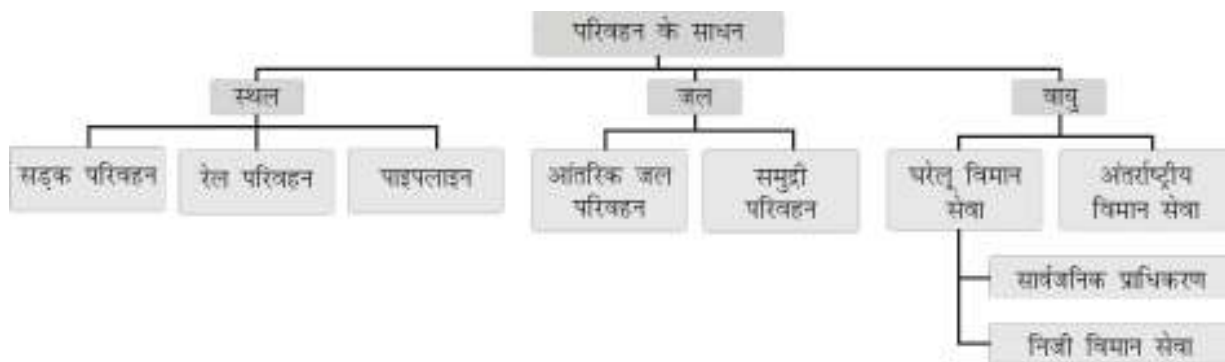
हम अपने प्रतिदिन के जीवन में विभिन्न सामग्रियों एवं सेवाओं का प्रयोग करते हैं। इनमें से कुछ हमारे आस पास उपलब्ध होती हैं, जबकि कुछ अन्य चीजों की जरूरतें दूसरे स्थानों से लाकर पूरी की जाती हैं। वस्तुएँ तथा सेवाएँ माँग स्थल से आपूर्ति स्थल पर अपने आप नहीं पहुँच जाती। वस्तुओं तथा सेवाओं के आपूर्ति स्थानों से माँग स्थानों तक ले जाने हेतु परिवहन की आवश्यकता होती है। कुछ व्यक्ति इसको उपलब्ध करवाने में संलग्न हैं। जो व्यक्ति उत्पाद को परिवहन द्वारा उपभोक्ताओं तक पहुँचाते हैं; उन्हें व्यापारी कहा जाता है। अतः एक देश के विकास की गति वस्तुओं तथा सेवाओं के उत्पादन के साथ उनके एक स्थान से दूसरे स्थान तक वहन (movement) की सुविधा पर भी निर्भर करना पड़ता है। इसलिए सक्षम परिवहन के साधन तीव्र विकास हेतु पूर्व अपेक्षित हैं।

वस्तुओं तथा सेवाओं का लाना-ले जाना पृथ्वी के तीन महत्त्वपूर्ण क्षेत्रों पर किया जाता है- स्थल, जल तथा वायु। इन्हीं के आधार पर परिवहन को स्थल, जल व वायु परिवहन में वर्गीकृत किया जा सकता है।

में विस्तृत वृद्धि हुई है। सक्षम व तीव्र गति वाले परिवहन से आज संसार एक बड़े गाँव में परिवर्तित हो गया है। परिवहन का यह विकास संचार साधनों के विकास की सहायता से ही संभव हो सका है। इसीलिए परिवहन, संचार व व्यापार एक दूसरे के पूरक हैं।

आज भारत अपने विशाल आकार, विविधताओं, भाषाई तथा सामाजिक व सांस्कृतिक बहुलताओं के बावजूद संसार के सभी क्षेत्रों से सुचारू रूप से जुड़ा हुआ है। रेल, वायु एवं जल परिवहन, समाचारपत्र, रेडियो, दूरदर्शन, सिनेमा तथा इंटरनेट आदि इसके सामाजिक-आर्थिक विकास में अनेक प्रकार से सहायक हैं। स्थानिक से अंतर्राष्ट्रीय स्तरीय व्यापार ने अर्थव्यवस्था को जीवन शक्ति दी है। इसने हमारे जीवन को समृद्ध किया है तथा आरामदायक जीवन के लिए सुविधाओं व साधनों में बढ़ोतरी की है।

इस अध्याय में आप पढ़ेंगे कि किस प्रकार आधुनिक संचार तथा परिवहन के साधन हमारे देश और इसकी आधुनिक अर्थव्यवस्था को संचालित करते हैं। अतः यह



चित्र 7.1

बहुत समय तक व्यापार तथा परिवहन सुविधा एक सीमित क्षेत्र तक ही किया जाता था। विज्ञान तथा प्रौद्योगिकी के विकास के साथ व्यापार व परिवहन के प्रभाव क्षेत्र

स्पष्ट है कि सघन व सक्षम परिवहन का जाल तथा संचार के साधन आज विश्व, राष्ट्र व स्थानीय व्यापार हेतु पूर्व-अपेक्षित हैं।

परिवहन (Transport)

स्थल परिवहन

भारत विश्व के सर्वाधिक सड़क जाल वाले देशों में से एक है, यह सड़क जाल लगभग 23 लाख किमी. है। भारत में सड़क परिवहन, रेल परिवहन से पहले प्रारंभ हुआ। निर्माण तथा व्यवस्था में सड़क परिवहन, रेल परिवहन की अपेक्षा अधिक सुविधाजनक है। रेल परिवहन की अपेक्षा सड़क परिवहन की बढ़ती महत्ता निम्न कारणों से है –

- रेलवे लाइन की अपेक्षा सड़कों की निर्माण लागत बहुत कम है।
- अपेक्षाकृत ऊबड़-खाबड़ व विच्छिन्न भू-भागों पर सड़कें बनाई जा सकती हैं।
- अधिक ढाल प्रवणता तथा पहाड़ी क्षेत्रों में भी सड़कें निर्मित की जा सकती हैं।
- अपेक्षाकृत कम व्यक्तियों, कम दूरी व कम वस्तुओं के परिवहन में सड़क मितव्ययी है।
- यह घर-घर सेवाएँ उपलब्ध करवाता है तथा सामान चढ़ाने व उतारने की लागत भी अपेक्षाकृत कम है।
- सड़क परिवहन, अन्य परिवहन साधनों के उपयोग में एक कड़ी के रूप में भी कार्य करता है, जैसे सड़कें, रेलवे स्टेशन, वायु व समुद्री पत्तनों को जोड़ती हैं।

भारत में सड़कों की सक्षमता के आधार पर इन्हें निम्न छः वर्गों में वर्गीकृत किया गया है। राष्ट्रीय राजमार्गों के मानचित्र देखें तथा इन सड़कों की महत्वपूर्ण भूमिका बताएँ।

- **स्वर्णिम चतुर्भुज महा राजमार्ग (Golden Quadrilateral Super Highways)** – भारत सरकार ने दिल्ली-कोलकत्ता, चेन्नई-मुंबई व दिल्ली को जोड़ने वाली 6 लेन वाली महा राजमार्गों की सड़क परियोजना प्रारंभ की है। इस परियोजना के तहत दो गलियारे प्रस्तावित हैं प्रथम उत्तर-दक्षिण गलियारा जो श्रीनगर को कन्याकुमारी से जोड़ता है तथा द्वितीय जो पूर्व-पश्चिम गलियारा जो सिलचर (असम) तथा पोरबंदर (गुजरात) को जोड़ता है। इस महा राजमार्ग का प्रमुख उद्देश्य भारत के मेगासिटी

(Mega cities) के मध्य की दूरी व परिवहन समय को न्यूनतम करना है। यह राजमार्ग परियोजना – भारत के राष्ट्रीय राजमार्ग प्राधिकरण (NHAI) के अधिकार क्षेत्र में है।

- **राष्ट्रीय राजमार्ग (National Highways)** – राष्ट्रीय राजमार्ग देश के दूरस्थ भागों को जोड़ते हैं। ये प्राथमिक सड़क तंत्र हैं जिनका निर्माण व रखरखाव केंद्रीय लोक निर्माण विभाग (CPWD) के अधिकार क्षेत्र में है। अनेक प्रमुख राष्ट्रीय राजमार्ग उत्तर से दक्षिण तथा पूर्व से पश्चिम दिशाओं में फैले हैं। दिल्ली व अमृतसर के मध्य ऐतिहासिक शेरशाह सूरी मार्ग राष्ट्रीय राजमार्ग संख्या-1, के नाम से जाना जाता है।



चित्र 7.1 – अहमदाबाद-वडोदरा द्रुतमार्ग

क्रियाकलाप

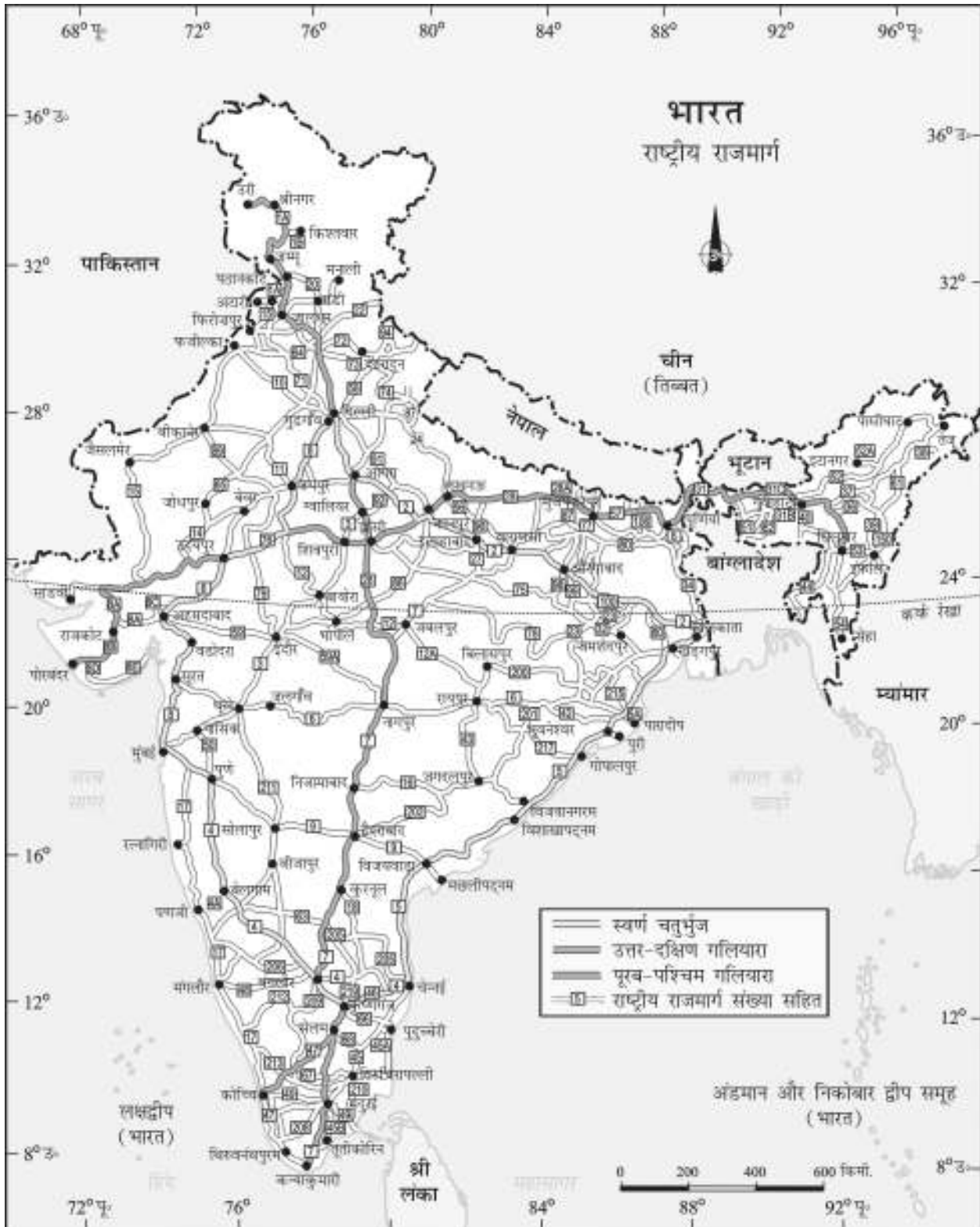
राष्ट्रीय राजमार्ग संख्या 2 व 3 के मार्ग पर आने वाले स्थानों के नाम बताएँ।

क्या आप जानते हैं?

क्या आप जानते हैं कि राष्ट्रीय राजमार्ग-7 सर्वाधिक लंबा राजमार्ग है जो 2,369 किमी. लंबा है। यह वाराणसी को जबलपुर, नागपुर, हैदराबाद, बंगलौर, मद्रुरई के रास्ते कन्याकुमारी से जोड़ता है। राष्ट्रीय राजमार्ग-8 दिल्ली व मुंबई को जोड़ता है जबकि राष्ट्रीय राजमार्ग-15 राजस्थान के अधिकतर हिस्सों को जोड़ता है।

- **राज्य राजमार्ग (State Highways)** – राज्यों की राजधानियों को जिला मुख्यालयों से जोड़ने वाली सड़कें राज्य राजमार्ग कहलाती हैं। राज्य तथा केंद्रशासित





भारत – राष्ट्रीय राजमार्ग



क्षेत्रों में इनकी व्यवस्था तथा निर्माण का दायित्व राज्य के सार्वजनिक निर्माण विभाग (PWD) का होता है।

- **जिला मार्ग** – ये सड़कें जिले के विभिन्न प्रशासनिक केंद्रों को जिला मुख्यालय से जोड़ती हैं। इन सड़कों की व्यवस्था का उत्तरदायित्व जिला परिषद् का है।
- **अन्य सड़कें** – इस वर्ग के अंतर्गत वे सड़कें आती हैं जो ग्रामीण क्षेत्रों तथा गाँवों को शहरों से जोड़ती हैं। 'प्रधानमंत्री ग्रामीण सड़क परियोजना' के तहत इन सड़कों के विकास को विशेष प्रोत्साहन मिला है। इस परियोजना के कुछ विशेष प्रावधान हैं जिसमें देश के प्रत्येक गाँव को प्रमुख शहरों से पक्की सड़कों (वे सड़कें जिन पर वर्ष भर वाहन चल सकें) द्वारा जोड़ना प्रस्तावित है।
- **सीमांत सड़कें** – उपरोक्त सड़कों के अतिरिक्त, भारत सरकार प्राधिकरण के अधीन सीमा सड़क संगठन है जो देश के सीमांत क्षेत्रों में सड़कों का निर्माण व उनकी देख-रेख करता है। यह संगठन 1960 में बनाया गया जिसका कार्य उत्तर तथा उत्तरी-पूर्वी क्षेत्रों में सामरिक महत्व की सड़कों का विकास करना था। इन सड़कों के विकास से दुर्गम क्षेत्रों में अभिगम्यता बढ़ी है तथा ये इन क्षेत्रों के आर्थिक विकास में भी सहायक हुई हैं।



चित्र 7.3 – पहाड़ी रास्ते

सड़क निर्माण में प्रयुक्त पदार्थ के आधार पर भी सड़कों को कच्ची व पक्की सड़कों में वर्गीकृत किया जाता है। पक्की सड़कें, सीमेंट, कंक्रीट व तारकोल द्वारा



चित्र 7.4 – उत्तरी-पूर्वी सीमा सड़क पर यातायात (अरुणाचल प्रदेश)

निर्मित होती है, अतः ये बारहमासी सड़कें हैं। कच्ची सड़कें वर्षा ऋतु में अनुपयोगी हो जाती हैं।

सड़क घनत्व

प्रति सौ वर्ग किमी. क्षेत्र में सड़कों की लंबाई को सड़क घनत्व कहा जाता है। देश में सड़कों का वितरण एक समान नहीं है। इनका घनत्व जम्मू-कश्मीर में 10 किमी. प्रति सौ वर्ग किमी. से केरल में 375 किमी. प्रति सौ वर्ग किमी. तक है; जबकि वर्ष 1996-97 के अनुसार सड़कों का औसत राष्ट्रीय घनत्व 75 किमी. प्रति सौ वर्ग किमी. था। भारत में सड़क परिवहन अनेक समस्याओं से जूझ रहा है। यातायात (traffic) व यात्रियों की संख्या को देखते हुए सड़कों का जाल अपर्याप्त है। लगभग आधी सड़कें कच्ची हैं तथा वर्षा ऋतु के दौरान इनका उपयोग सीमित हो जाता है। राष्ट्रीय राजमार्ग भी अपर्याप्त हैं। इसके साथ ही शहरों में भी सड़कें अत्यंत तंग तथा भीड़ भरी हैं तथा इन पर बने पुल व पुलिया (culverts) पुराने तथा तंग हैं।

रेल परिवहन

भारत में रेल परिवहन, वस्तुओं तथा यात्रियों के परिवहन का प्रमुख साधन है। रेल परिवहन अनेक कार्यों में सहायक है जैसे – व्यापार, भ्रमण, तीर्थ यात्राएँ व लंबी दूरी तक सामान का परिवहन आदि। एक प्रमुख परिवहन के साधन के अतिरिक्त, पिछले 150 वर्षों से भी अधिक



समय से भारतीय रेल एक महत्वपूर्ण समंवयक के रूप में भी जानी जाती है। भारतीय रेलवे देश की अर्थव्यवस्था, उद्योगों व कृषि के तीव्र गति से विकास के लिए उत्तरदायी है। 31 मार्च 2004 के दिन भारतीय रेल परिवहन की मार्गीय लंबाई 63,221 किमी. थी, जिस पर 7031 स्टेशन थे, तथा इसमें 7817 रेल इंजन, 5321 यात्री सेवा वाहन, 4904 अन्य कोच वाहन तथा 228,170 माल गाड़ियाँ सम्मिलित थीं।

भारतीय रेल परिवहन देश का सर्वाधिक बड़ा सार्वजनिक क्षेत्र का प्राधिकरण है। देश की पहली रेलगाड़ी 1853 में मुंबई और थाणे के मध्य चलाई गई जो 34 किमी. की दूरी तय करती थी।

छोटी पहाड़ियों और सुरंगों आदि से होकर गुजरते हैं। हिमालय पर्वतीय क्षेत्र भी दुर्लभ उच्चावच, विरल जनसंख्या तथा आर्थिक अवसरों की कमी के कारण रेलवे लाइन के निर्माण में प्रतिकूल परिस्थितियाँ उत्पन्न करता है। इसी प्रकार, पश्चिमी राजस्थान, गुजरात के दलदली भाग, मध्यप्रदेश के वन-क्षेत्र, छत्तीसगढ़, उड़ीसा व झारखंड में रेल लाइन निर्माण करना कठिन है। सह्याद्रि तथा उससे सन्निध क्षेत्र को भी घाट या दरों के द्वारा ही पार कर पाना संभव है। कुछ वर्ष पहले भारत के महत्वपूर्ण आर्थिक क्षेत्र में पश्चिमी तट के साथ कोंकण रेलवे के विकास ने यात्री व वस्तुओं के आवागमन को सुविधाजनक बनाया है। यद्यपि यहाँ असंख्य समस्याएँ भी हैं, जैसे - भूस्खलन तथा किसी-किसी भाग में रेलवे ट्रैक का धँसना आदि।

तालिका 7.1 भारत - रेलवे मार्ग

भारतीय रेल 63, 221 किमी. लंबे मार्ग को अनेक गेज पर तय करती है।

गेज मीटर में	रूट (किमी.)	वहन मार्ग (किमी.)	कुल मार्ग (किमी.)
बड़ी लाइन (1. 676)	46, 807	66, 754	88, 547
मीटर लाइन (1.000)	13, 209	13, 976	16, 489
छोटी लाइन (0.762 & 0.610)	3, 124	3, 129	3, 450
कुल	63, 221	83, 859	1, 08, 486

स्रोत - भारत 2006

भारतीय रेल परिवहन को 16 रेल प्रखंडों में पुनः संकलित किया गया है।

क्रियाकलाप

वर्तमान रेल प्रखंड व उनके मुख्यालय बताएँ। भारत के मानचित्र पर रेल प्रखंडों के मुख्यालयों को प्रदर्शित करें।

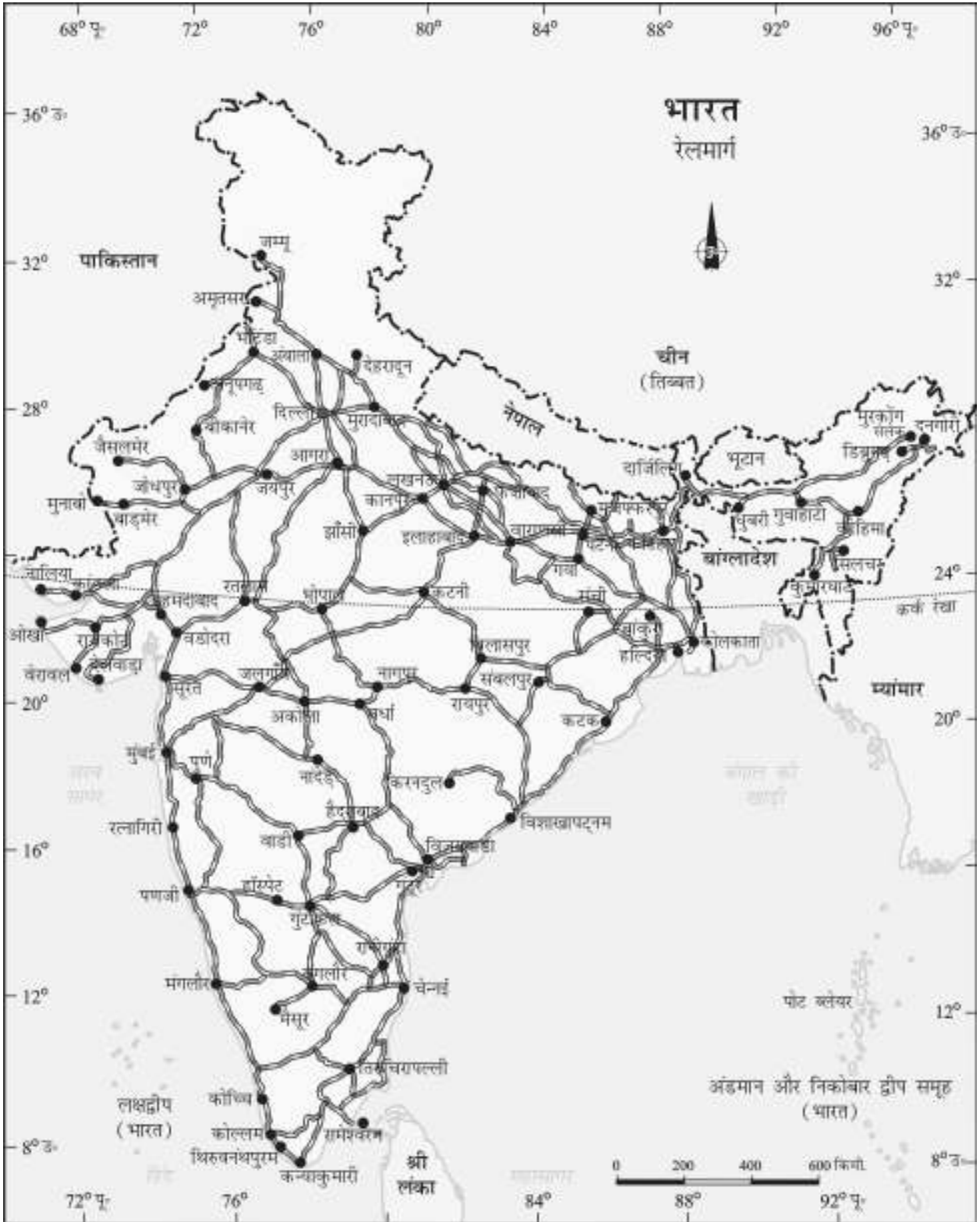
देश में रेल परिवहन के वितरण को प्रभावित करने वाले कारकों में भू-आकृतिक, आर्थिक व प्रशासकीय कारक प्रमुख हैं। उत्तरी मैदान अपनी विस्तृत समतल भूमि, सघन जनसंख्या घनत्व, संपन्न कृषि व प्रचुर संसाधनों के कारण रेल परिवहन के विकास व वृद्धि में सहायक रहा है, यद्यपि असंख्य नदियों के विस्तृत जल मार्गों पर पुलों के निर्माण में कुछ बाधाएँ आई हैं। प्रायद्वीप भारत में, रेलमार्ग ऊबड़-खाबड़ पहाड़ी क्षेत्रों,

आज राष्ट्रीय अर्थव्यवस्था में परिवहन के अन्य सभी साधनों की अपेक्षा रेल परिवहन प्रमुख हो गया है। यद्यपि रेल परिवहन समस्याओं से मुक्त नहीं है। बहुत से यात्री बिना टिकट यात्रा करते हैं। रेल संपत्ति की हानि तथा चोरी जैसी समस्याएँ भी पूर्णतया समाप्त नहीं हुई हैं। जंजीर खींच कर यात्री कहीं भी अनावश्यक रूप से गाड़ी रोकते हैं, जिससे रेलवे को भारी हानि उठानी पड़ती है। जरा सोचिए, हम अपनी रेलगाड़ियों को निर्धारित समय पर चलने में कैसे मदद कर सकते हैं?

पाइपलाइन

भारत के परिवहन मानचित्र पर पाइपलाइन एक नया परिवहन का साधन है। पहले पाइपलाइन का उपयोग शहरों व उद्योगों में पानी पहुँचाने हेतु होता था। आज





भारत - रेलमार्ग



इसका प्रयोग कच्चा तेल, पेट्रोल उत्पाद तथा तेल से प्राप्त प्राकृतिक तथा गैस क्षेत्र से उपलब्ध गैस शोधनशालाओं, उर्वरक कारखानों व बड़े ताप विद्युत गृहों तक पहुँचाने में किया जाता है। ठोस पदार्थों को तरल अवस्था (Slurry) में परिवर्तित कर पाइपलाइनों द्वारा ले जाया जाता है। सुदूर आंतरिक भागों में स्थित शोधनशालाएँ जैसे बरौनी, मथुरा, पानीपत तथा गैस पर आधारित उर्वरक कारखानों की स्थापना पाइपलाइनों के जाल के कारण ही संभव हो पाई है। पाइपलाइन बिछाने की प्रारंभिक लागत अधिक है लेकिन इसको चलाने की (Running) लागत न्यूनतम है। वाहनांतरण देरी तथा हानियाँ इसमें लगभग नहीं के बराबर है।

देश में पाइपलाइन परिवहन के तीन प्रमुख जाल हैं –

- ऊपरी असम के तेल क्षेत्रों से गुवाहाटी, बरौनी व इलाहाबाद के रास्ते कानपुर (उत्तर प्रदेश) तक। इसकी एक शाखा बरौनी से राजबंघ होकर हल्दिया तक है दूसरी राजबंघ से मौरी ग्राम तक तथा गुवाहाटी से सिलिगुड़ी तक है।
- गुजरात में सलाया से वीरमगाँव, मथुरा, दिल्ली व सोनीपत के रास्ते पंजाब में जालंधर तक। इसकी अन्य शाखा वडोदरा के निकट कोयली को चक्शु व अन्य स्थानों से जोड़ती है।
- गैस पाइपलाइन गुजरात में हजीरा को उत्तर प्रदेश में जगदीशपुर से मिलाती है। यह मध्य प्रदेश के विजयपुर के रास्ते होकर जाती है। इसकी शाखाएँ राजस्थान में कोटा, तथा उत्तर प्रदेश के शाहजहाँपुर, बबराला व अन्य स्थानों पर हैं।

जल परिवहन

भारत के लोग अनंतकाल से समुद्री यात्राएँ करते रहे हैं। इसके नाविकों ने दूर तथा पास के क्षेत्रों में भारतीय संस्कृति व व्यापार को फैलाया है। जल परिवहन, परिवहन का सबसे सस्ता साधन है। यह भारी व स्थूलकाय वस्तुएँ ढोने में अनुकूल है। यह परिवहन साधनों में ऊर्जा सक्षम तथा पर्यावरण अनुकूल हैं। भारत में अंतः स्थलीय नौसंचालन जलमार्ग 14,500 किमी. लंबा है। इसमें केवल 3,700 किमी. मार्ग ही मशीनीकृत नौकाओं द्वारा



चित्र 7.5 – उत्तर-पूर्वी राज्यों में आंतरिक जलमार्ग परिवहन अधिक महत्वपूर्ण है

तय किया जाता है। निम्न जलमार्गों को भारत सरकार द्वारा राष्ट्रीय जलमार्ग घोषित किया गया है –

- हल्दिया तथा इलाहाबाद के मध्य गंगा जलमार्ग जो 1620 किमी. लंबा है – नौगम्य जलमार्ग संख्या-1
- सदिया व धुबरी के मध्य 891 किमी. लंबा ब्रह्मपुत्र नदी जल मार्ग – नौगम्य जलमार्ग संख्या-2
- केरल में पश्चिम-तटीय नहर (कोट्टापुरम से कोम्मान तक, उद्योगमंडल तथा चंपक्कारा नहरें – 205 किमी.) – नौगम्य जलमार्ग संख्या-3

अन्य सक्षम आंतरिक जलमार्गों में गोदावरी, कृष्णा, बराक, सुंदरवन, बकिंघम नहर, ब्राह्मणी, पूर्वी-पश्चिमी नहर तथा दामोदर घाटी नहर निगम आदि शामिल हैं।

इन सबके अतिरिक्त, विदेशी व्यापार भारतीय तट पर स्थित पत्तनों द्वारा किया जाता है। देश का 95 प्रतिशत व्यापार (मुद्रा रूप में 68 प्रतिशत) समुद्रों द्वारा ही होता है।

प्रमुख समुद्री पत्तन

भारत की 7,516.6 किमी. लंबी समुद्री तट रेखा के साथ 12 प्रमुख तथा 181 मध्यम व छोटे पत्तन हैं। ये प्रमुख पत्तन देश का 95 प्रतिशत विदेशी व्यापार संचालित करते हैं।

स्वतंत्रता प्राप्ति के कच्छ में कांडला पत्तन पहले पत्तन के रूप में विकसित किया गया। ऐसा देश विभाजन से कराची पत्तन की कमी को पूरा करने तथा मुंबई से होने वाले व्यापारिक दबाव को कम करने के लिए था। कांडला एक ज्वारीय पत्तन है। यह जम्मू-कश्मीर,



हिमाचल प्रदेश, पंजाब, हरियाणा, राजस्थान व गुजरात के औद्योगिक तथा खाद्यान्नों के आयात-निर्यात को संचालित करता है।

मुंबई वृहत्तम पत्तन है जिसके प्राकृतिक खुले, विस्तृत व सुचारु पोताश्रय हैं। मुंबई पत्तन के अधिक परिवहन को ध्यान में रखकर इसके सामने जवाहरलाल नेहरू पत्तन विकसित किया गया जो इस पूरे क्षेत्र को एक समूह



चित्र 7.6 - मुंबई पत्तन में जहाज पर ट्रकों को ले जाते हुए

पत्तन की सुविधा भी प्रदान कर सके। लौह-अयस्क के निर्यात के संदर्भ में मारमागाओ पत्तन देश का महत्वपूर्ण पत्तन है। यहाँ से देश के कुल निर्यात का आधा (50 प्रतिशत) लौह-अयस्क निर्यात किया जाता है। कर्नाटक में स्थित न्यू-मैंगलोर पत्तन कुद्रेमुख खानों से निकले लौह-अयस्क का निर्यात करता है। सुदूर दक्षिण-पश्चिम में कोची पत्तन है; यह एक लैगून के मुहाने पर स्थित एक प्राकृतिक पोताश्रय है।



चित्र 7.7 - न्यू-मैंगलौर पत्तन पर टैंकर द्वारा कच्चे तेल का निर्वहन

इसकी पृष्ठभूमि भी अत्यंत समृद्ध है। अतः यह पत्तन हमारे पड़ोसी देशों जैसे - श्रीलंका, मालदीव आदि तथा भारत के तटीय क्षेत्रों की भिन्न वस्तुओं के व्यापार को संचालित करता है। चेन्नई हमारे देश का प्राचीनतम कृत्रिम पत्तन है। व्यापार की मात्रा तथा लदे सामान के संदर्भ में इसका मुंबई के बाद दूसरा स्थान है। विशाखापट्टनम स्थल से घिरा, गहरा व सुरक्षित पत्तन है। प्रारम्भ में यह पत्तन लौह-अयस्क निर्यातक के रूप में विकसित किया गया था। उड़ीसा में स्थित पारादीप पत्तन विशेषतः लौह-अयस्क का निर्यात करता है। कोलकाता एक अंतःस्थलीय नदीय (Riverine) पत्तन है। यह पत्तन गंगा-ब्रह्मपुत्र बेसिन के वृहत् व समृद्ध पृष्ठभूमि को सेवाएँ प्रदान करता है। ज्वारीय (Tidal) पत्तन होने के कारण तथा हुगली के तलछट जमाव से इसे नियमित रूप से साफ करना पड़ता है। कोलकाता पत्तन पर बढ़ते व्यापार को कम करने हेतु हल्दिया सहायक पत्तन के रूप में विकसित किया गया है।



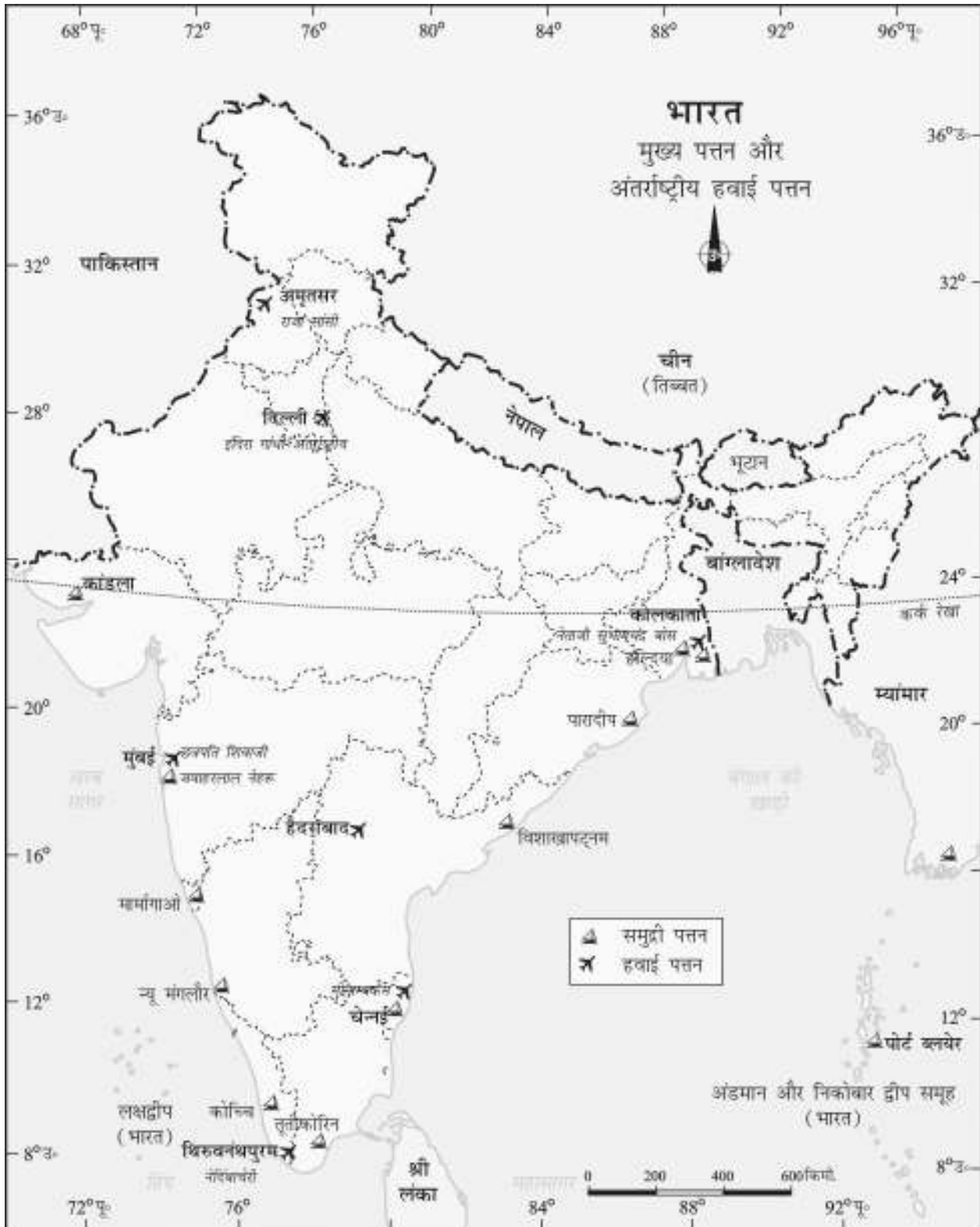
चित्र 7.8 - बड़े आकार के कार्गो को उठाने-रखने की सुविधाओं से युक्त तूतीकोरिन पत्तन

वायु परिवहन

आज वायु परिवहन तीव्रतम, आरामदायक व प्रतिष्ठित परिवहन का साधन है। इसके द्वारा अति दुर्गम स्थानों जैसे - ऊँचे पर्वत, मरुस्थलों, घने जंगलों व लंबे समुद्री रास्तों को सुगमता से पार किया जा सकता है। वायु परिवहन के अभाव में, देश के उत्तरी पूर्वी राज्यों के विषय में सोचें, जहाँ बड़ी नदियाँ, विच्छिन्न धरातल, घने जंगल, निरंतर बाढ़ आदि एक सामान्य बात है। हवाई यात्रा ने इसे अधिक अभिगम्य बना दिया है।

पूर्वी तट के साथ तमिलनाडु में दक्षिण-पूर्वी छोर पर तूतीकोरिन पत्तन है। यह एक प्राकृतिक पोताश्रय है तथा





भारत - मुख्य पत्तन और अंतर्राष्ट्रीय हवाई पत्तन





चित्र 7.9

उत्तर पूर्वी राज्यों में वायु परिवहन अधिक महत्त्वपूर्ण क्यों है?

सन् 1953 में वायु परिवहन का राष्ट्रीयकरण किया गया। व्यवहारिक तौर पर इंडियन एयर लाइंस, एलाइंस एयर (इंडियन एयरलाइंस की अनुशंगी), तथा कई निजी एयरलाइंस घरेलू विमान सेवाएँ उपलब्ध कराती है। एयर इंडिया अंतर्राष्ट्रीय वायु सेवाएँ प्रदान करती है। पवन हंस हेलीकाप्टर लिमिटेड, तेल व प्राकृतिक गैस आयोग को इसकी अपतटीय संक्रियाओं में तथा अगम्य व दुर्लभ भू-भागों जैसे उत्तरी-पूर्वी राज्यों तथा जम्मू कश्मीर, हिमाचल प्रदेश व उत्तराखण्ड के आंतरिक क्षेत्रों में हेलीकाप्टर सेवाएँ उपलब्ध करवाता है। इंडियन एयरलाइंस की संक्रियाएँ पड़ोसी देशों – दक्षिण एशिया, दक्षिण-पूर्वी एशिया और मध्य एशिया तक विस्तृत हैं।

इंडियन एयरलाइंस से जुड़े देशों के नाम बताएँ।

हवाई यात्रा सभी व्यक्तियों की पहुँच में नहीं है। केवल उत्तरी-पूर्वी राज्यों में इन सेवाओं को आम आदमी तक उपलब्ध करवाने हेतु विशेष प्रबंध किये गए हैं।

संचार सेवाएँ

जब से मानव पृथ्वी पर अवतरित हुआ है, उसने विभिन्न संचार माध्यमों का प्रयोग किया है। लेकिन आधुनिक समय में बदलाव की गति तीव्र है। संदेश प्राप्तकर्ता या संदेश भेजने वाले के गतिविहीन रहते हुए भी लंबी दूरी

का संचार बहुत आसान है। निजी दूरसंचार तथा जनसंचार में दूरदर्शन, रेडियो, समाचार-पत्र समूह, प्रेस तथा सिनेमा, आदि देश के प्रमुख संचार साधन हैं। भारत का डाक-संचार तंत्र विश्व का वृहत्तम है। यह पार्सल, निजी पत्र व्यवहार तथा तार आदि को संचालित करता है। कार्ड व लिफाफा बंद चिट्ठी, पहली श्रेणी की डाक समझी जाती है तथा विभिन्न स्थानों पर वायुयान द्वारा पहुँचाए जाते हैं। द्वितीय श्रेणी की डाक में रजिस्टर्ड पैकेट, किताबें, अखबार तथा मैगजीन शामिल हैं। ये धरातलीय डाक द्वारा पहुँचाए जाते हैं तथा इनके लिए स्थल व जल परिवहन का प्रयोग किया जाता है। बड़े शहरों व नगरों में डाक-संचार में शीघ्रता हेतु, हाल ही में छः डाक मार्ग बनाए गए हैं। इन्हें राजधानी मार्ग, मेट्रो चैनल, ग्रीन चैनल, व्यापार (Business) चैनल, भारी चैनल तथा दस्तावेज चैनल के नाम से जाना जाता है।

क्या आप जानते हैं?

अन्य देशों की तुलना में, भारत में लगभग 37,565 दूरभाष केंद्र हैं जो संपूर्ण भारत में फैले हैं। स्वेच्छा से किसी भी अन्य देश से इनका तुलनात्मक वर्णन करें।



चित्र 7.10 – राष्ट्रीय राजमार्ग-8 पर एक आपातकालीन कॉल बॉक्स

दूर संचार-तंत्र में भारत एशिया महाद्वीप में अग्रणी है। नगरीय क्षेत्रों के अतिरिक्त, भारत के दो तिहाई से अधिक गाँव एस टी डी दूरभाष सेवा से जुड़े हैं। सूचनाओं के प्रसार को आधार स्तर से उच्च स्तर तक समृद्ध करने हेतु भारत सरकार ने देश के प्रत्येक गाँव में चौबीस घंटे एस टी डी सुविधा के विशेष प्रबंध किये हैं।



पूरे देश भर में एस टी डी की दरों को भी नियमित किया है। यह सब सूचना, संचार व अंतरिक्ष प्रौद्योगिकी के समन्वित विकास से ही संभव हो पाया है।

जन-संचार, मानव को मनोरंजन के साथ बहुत से राष्ट्रीय कार्यक्रमों व नीतियों के विषय में जागरूक करता है। इसमें रेडियो, दूरदर्शन, समाचार-पत्र, पत्रिकाएँ, किताबें तथा चलचित्र सम्मिलित हैं। आकाशवाणी (आल इंडिया रेडियो) राष्ट्रीय, क्षेत्रीय तथा स्थानीय भाषा में देश के विभिन्न भागों में अनेक वर्गों के व्यक्तियों के लिए विविध कार्यक्रम प्रसारित करता है। दूरदर्शन, देश का राष्ट्रीय समाचार व संदेश माध्यम है तथा विश्व के बृहत्तम संचार-तंत्र में एक है। यह विभिन्न आयु वर्ग के व्यक्तियों हेतु मनोरंजक, ज्ञानवर्धक, व खेल-जगत संबंधी कार्यक्रम प्रसारित करता है।

भारत में वर्ष भर अनेक समाचार-पत्र तथा सामयिक पत्रिकाएँ प्रकाशित की जाती हैं। ये पत्रिकाएँ सामयिक होने के नाते (जैसे मासिक, साप्ताहिक आदि) कई प्रकार की हैं। समाचार-पत्र लगभग 100 भाषाओं तथा बोलियों में प्रकाशित होते हैं। क्या आप जानते हैं कि हमारे देश में सर्वाधिक समाचार-पत्र हिंदी भाषा में प्रकाशित होते हैं तथा इसके बाद अंग्रेजी व उर्दू के समाचार पत्र आते हैं। भारत विश्व में सर्वाधिक चलचित्रों का उत्पादक भी है। यह कम अवधि वाली फिल्मों, वीडियो फीचर फिल्म तथा छोटी वीडियो फिल्मों बनाता है। भारतीय व विदेशी सभी फिल्मों को प्रमाणित करने का अधिकार केंद्रीय फिल्म प्रमाणन बोर्ड (Central Board of Film Certification) को है।

अंतर्राष्ट्रीय व्यापार

राज्यों व देशों में व्यक्तियों के बीच वस्तुओं का आदान-प्रदान व्यापार कहलाता है। बाजार एक ऐसी जगह है जहाँ इसका विनिमय होता है। दो देशों के मध्य यह व्यापार अंतर्राष्ट्रीय व्यापार कहलाता है। यह समुद्री, हवाई व स्थलीय मार्गों द्वारा हो सकता है। यद्यपि स्थानीय व्यापार शहरों, कस्बों व गाँवों में होता है, राज्यस्तरीय व्यापार दो या अधिक राज्यों के मध्य होता है। एक देश के अंतर्राष्ट्रीय व्यापार की प्रगति उसके आर्थिक वैभव का सूचक है। इसीलिए इसे राष्ट्र का आर्थिक बैरोमीटर भी कहा जाता है।

सभी देश अंतर्राष्ट्रीय व्यापार पर निर्भर हैं क्योंकि संसाधनों की उपलब्धता क्षेत्रीय है अर्थात् इनका वितरण असमान है। आयात तथा निर्यात व्यापार के घटक हैं। आयात व निर्यात का अंतर ही देश के व्यापार संतुलन को निर्धारित करता है। अगर निर्यात मूल्य आयात मूल्य से अधिक हो तो उसे अनुकूल व्यापार संतुलन कहते हैं। इसके विपरीत निर्यात की अपेक्षा अधिक आयात असंतुलित व्यापार कहलाता है।

विश्व के सभी भौगोलिक प्रदेशों तथा सभी व्यापारिक खंडों के साथ भारत के व्यापारिक संबंध हैं। पिछले कुछ वर्षों से वर्ष 2004-05 तक, निर्यात वृद्धि वाली वस्तुएँ निम्न हैं – कृषि वर्षों से संबंधित उत्पाद (वृद्धि 2.53%), खनिज व अयस्क (9.12%), रत्न व जवाहरात (26.75%), रसायन व संबंधित उत्पाद (24.45%), इंजिनियरिंग सामाज (35.63%), तथा पेट्रोलियम उत्पाद (86.12%) आदि।

भारत में आयातित वस्तुओं में पेट्रोलियम तथा पेट्रोलियम उत्पाद (वृद्धि 41.87%), मोती व बहुमूल्य रत्न (29.26%), अकार्बनिक रसायन (29.39%), कोयला, कोक तथा कोयले का गोला (briquettes) (94.17%), मशीनरी (12.56%) आदि शामिल हैं। एक समूह के रूप में भारी वस्तुओं के आयात में 39.09 प्रतिशत (कुल आयात का) वृद्धि हुई है। इस समूह में उर्वरक, खाद्यान्न, वनस्पति तेल व छपाई मशीनें भी शामिल हैं। अंतर्राष्ट्रीय व्यापार में पिछले 15 वर्षों में भारी बदलाव आया है। वस्तुओं के आदान-प्रदान की अपेक्षा सूचनाओं, ज्ञान तथा प्रौद्योगिकी का आदान-प्रदान बढ़ा है। भारत अंतर्राष्ट्रीय स्तर पर एक सॉफ्टवेयर महाशक्ति के रूप में उभरा है तथा सूचना प्रौद्योगिकी के माध्यम से अत्यधिक विदेशी मुद्रा अर्जित कर रहा है।

पर्यटन – एक व्यापार के रूप में

पिछले तीन दशकों में भारत में पर्यटन उद्योग में महत्वपूर्ण वृद्धि हुई है। वर्ष 2003 की अपेक्षा 2004 के दौरान, देश में विदेशी पर्यटकों के आगमन में 23.5 प्रतिशत वृद्धि दर्ज की गई, जिससे 21,828 करोड़ विदेशी मुद्रा प्राप्त हुई।



कुफ़री

अरुणाचल प्रदेश

India ranked world's 4th best holiday haven

Dream Destinations

1 Italy	6 France
2 New Zealand	7 Thailand
3 Australia	8 Spain
4 INDIA	9 Brazil
5 South Africa	10 Switzerland

गोआ के मैंग्रोव वन में पारि-पर्यटन

भारत में विरासत पर्यटन पर एक प्रोजेक्ट तैयार करें

प्रत्येक वर्ष, भारत में 26 लाख से अधिक विदेशी पर्यटक आते हैं। 150 लाख से अधिक व्यक्ति पर्यटन उद्योग में प्रत्यक्ष रूप से संलग्न हैं। पर्यटन राष्ट्रीय एकता को प्रोत्साहित करता है तथा स्थानीय हस्तकला व सांस्कृतिक उद्यमों को प्रश्रय देता है। अंतर्राष्ट्रीय स्तर पर यह हमें संस्कृति तथा विरासत की समझ विकसित करने में सहायक है। विदेशी पर्यटक भारत में विरासत पर्यटन, पारि-पर्यटन (eco-tourism), रोमांचकारी पर्यटन, सांस्कृतिक पर्यटन,

चिकित्सा पर्यटन तथा व्यापारिक पर्यटन के लिए आते हैं। भारत में विदेशी पर्यटकों के लिए राजस्थान, गोआ, जम्मू व कश्मीर तथा दक्षिण भारत के मंदिरों के नगर प्रमुख दर्शनीय स्थल हैं। उत्तर-पूर्वी भारत व हिमालय के अंदरूनी भाग संभाव्य पर्यटन विकास स्थल हैं, लेकिन सामरिक कारणों से इनके विकास को अब तक प्रोत्साहित नहीं किया गया है। यद्यपि पर्यटन उद्योग विकास का एक उज्ज्वल भविष्य है।

अभ्यास अभ्यास अभ्यास अभ्यास अभ्यास

1. बहुवैकल्पिक प्रश्न

- (i) निम्न से कौन-से दो दूरस्थ स्थित स्थान पूर्वी-पश्चिमी गलियारे से जुड़े हैं?
- (क) मुंबई तथा नागपुर (ग) सिलचर तथा पोरबंदर
- (ख) मुंबई और कोलकाता (घ) नागपुर तथा सिलिगुड़ी



- (ii) निम्नलिखित में से परिवहन का कौन-सा साधन वहनांतरण हानियों तथा देरी को घटाता है?
- (क) रेल परिवहन (ग) सड़क परिवहन
(ख) पाइपलाइन (घ) जल परिवहन
- (iii) निम्न में से कौन-सा राज्य हजीरा-विजयपुर-जगदीशपुर पाइप लाइन से नहीं जुड़ा है?
- (क) मध्य प्रदेश (ग) महाराष्ट्र
(ख) गुजरात (घ) उत्तर प्रदेश
- (iv) इनमें से कौन-सा पत्तन पूर्वी तट पर स्थित है जो अंतः स्थलीय तथा अधिकतम गहराई का पत्तन है तथा पूर्ण सुरक्षित है?
- (क) चेन्नई (ग) पारादीप
(ख) तूतीकोरिन (घ) विशाखापट्टनम
- (v) निम्न में से कौन-सा परिवहन साधन भारत में प्रमुख साधन है?
- (क) पाइपलाइन (ग) रेल परिवहन
(ख) सड़क परिवहन (घ) वायु परिवहन
- (vi) निम्न से कौन-सा शब्द दो या अधिक देशों के व्यापार को दर्शाता है—
- (क) आंतरिक व्यापार (ग) अंतर्राष्ट्रीय व्यापार
(ख) बाहरी व्यापार (घ) स्थानीय व्यापार
2. निम्नलिखित प्रश्नों के उत्तर लगभग 30 शब्दों में दीजिए।
- (i) सड़क परिवहन के तीन गुण बताएँ।
(ii) रेल परिवहन कहाँ पर अत्यधिक सुविधाजनक परिवहन साधन है तथा क्यों?
(iii) सीमांत सड़कों का महत्त्व बताएँ।
(iv) व्यापार से आप क्या समझते हैं? स्थानीय व अंतर्राष्ट्रीय व्यापार में अंतर स्पष्ट करें।
3. निम्नलिखित प्रश्नों के उत्तर लगभग 120 शब्दों में दीजिए।
- (i) परिवहन तथा संचार के साधन किसी देश की जीवन रेखा तथा अर्थव्यवस्था क्यों कहे जाते हैं?
(ii) पिछले पंद्रह वर्षों में अंतर्राष्ट्रीय व्यापार की बदलती प्रवृत्ति पर एक लेख लिखें।

प्रश्न पहेली

- उत्तरी-दक्षिणी गलियारे (corridor) का उत्तरी छोर।
- राष्ट्रीय राजमार्ग संख्या-2 का नाम।
- दक्षिण रेलवे खंड का मुख्यालय।
- 1.676 मीटर चौड़ाई वाले रेल मार्ग का नाम।
- राष्ट्रीय राजमार्ग संख्या-7 का दक्षिणतम किनारा।
- एक नदीय पत्तन
- उत्तरी भारत का व्यस्ततम रेलवे जंक्शन।



क्रियाकलाप

क्षैतिज, ऊर्ध्वाधर तथा विकर्ण रूप से शुरू करते हुए देश के विभिन्न गंतव्यों को चिह्नित करें।

नोट : पहली के उत्तर अंग्रेजी के शब्दों में हैं।

S	H	E	R	S	H	A	H	S	U	R	I	M	A	R	G
A	R	T	P	R	N	X	E	L	A	T	A	D	L	A	Y
J	M	M	X	I	P	O	R	A	Y	M	P	G	H	T	X
Y	C	H	E	N	N	N	A	I	I	K	M	C	A	I	M
O	D	C	D	A	L	M	C	S	O	T	P	O	R	C	P
A	P	T	R	G	S	K	J	M	J	L	E	A	N	E	R
R	A	E	T	A	J	P	O	R	M	W	M	A	S	X	O
I	L	S	B	R	O	A	D	G	A	U	G	E	L	O	T
A	S	N	L	C	M	E	C	U	K	Z	M	A	A	J	E
L	M	U	G	H	A	L	S	A	R	A	I	B	S	N	A
G	O	E	T	V	R	A	Y	F	T	O	R	E	A	J	M
K	Q	A	I	P	M	N	Y	R	Y	A	Y	H	L	I	N
Q	K	O	L	K	A	T	A	E	U	I	T	W	B	E	A
N	I	T	N	K	D	E	M	O	U	R	P	N	P	J	D

